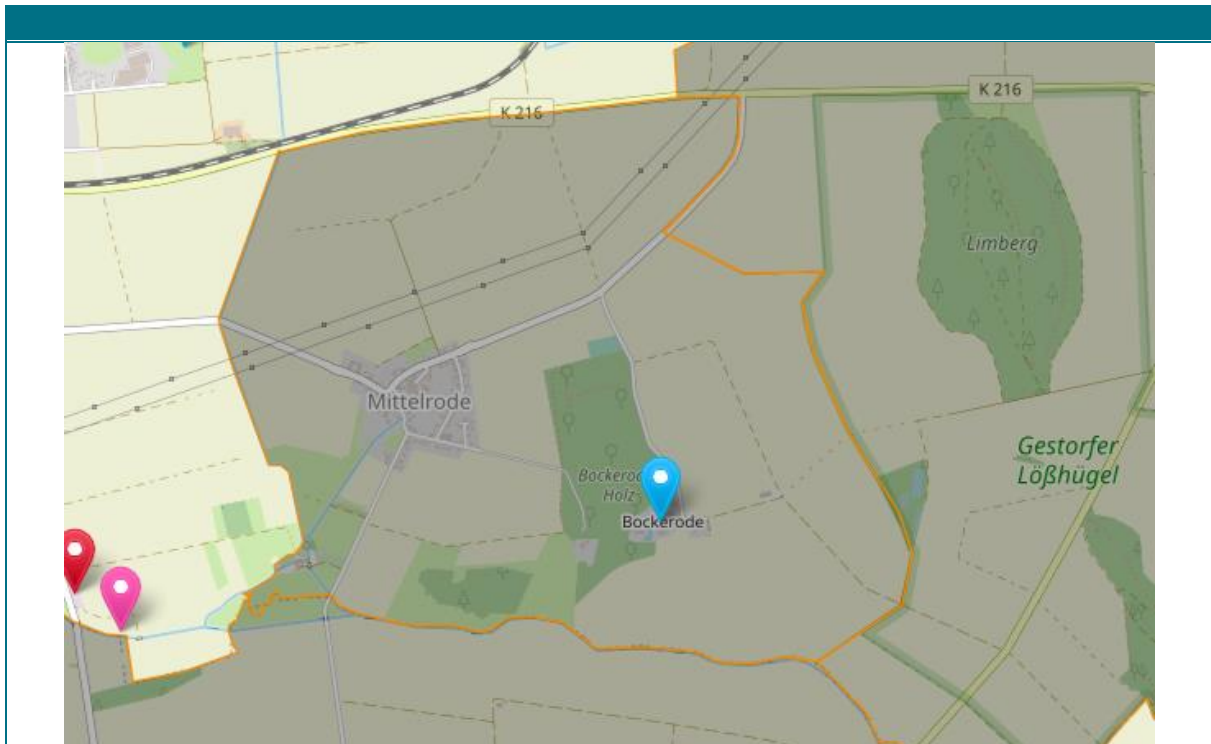


Wikimap Mittelrode

Inhalt

Übersicht	2
Stadtbild & Aufenthaltsqualität (inkl. Baukultur und Gestaltung).....	3
Freizeit, Kultur & Tourismus (inkl. Museen)	3
Wohnen (inkl. Leerstand)	3
Wirtschaft & Nahversorgung (inkl. Gewerbe und Einzelhandel)	3
Soziales, Bildung & Gesundheit (inkl. Jugend, Inklusion und Integration)	3
Natur, Umwelt und Klima (inkl. Klimaschutz)	3
Verkehr & Mobilität	3

Übersicht



Quelle: Auszug aus den Geodaten des Landesamtes für Geoinformation und Landesvermessung Niedersachsen, 2021
Bearbeitung: circa 2022

Beiträge nach Kategorien




- Stadtbild & Aufenthaltsqualität (inkl. Baukultur und Gestaltung)
- Freizeit, Kultur & Tourismus (inkl. Museen)
- Wohnen (inkl. Leerstand)
- Wirtschaft & Nahversorgung (inkl. Gewerbe und Einzelhandel)
- Soziales, Bildung & Gesundheit (inkl. Jugend, Inklusion & Integration)
- Natur, Umwelt und Klima (inkl. Klimaschutz)
- Verkehr & Mobilität

Stadtbild & Aufenthaltsqualität (inkl. Baukultur und Gestaltung)

Freizeit, Kultur & Tourismus (inkl. Museen)

Wohnen (inkl. Leerstand)

Wirtschaft & Nahversorgung (inkl. Gewerbe und Einzelhandel)

Marker-Nr.: 536	Titel: Internetversorgung	Stadtteil: Mittelrode	Bereich: Wirtschaft & Nahversorgung (inkl. Gewerbe und Einzelhandel)		
Marker	Anbindung an schnelles Internet muss auf den Weg gebracht werden! Der ansässige landwirtschaftliche Betrieb bewirtschaften Höfe in Bockerode, Eldagsen, Gestorf und Eckerde und muss in der Lage sein, zeitgemäße digitale Techniken anzuwenden. Auch die übrigen 13 Haushalte, von denen 11 Haushalt Mieter sind, benötigen eine gute Internetversorgung (Homeoffice!). Die fehlende Anbindung an schnelles Netz wird zunehmend zum Standortnachteil auf dem Wohnungsmarkt und im Beruf.				
		5	0	0	
Kommentare					
Verortung	Mittelrode - Bockerode 				

Soziales, Bildung & Gesundheit (inkl. Jugend, Inklusion und Integration)

Natur, Umwelt und Klima (inkl. Klimaschutz)

Verkehr & Mobilität