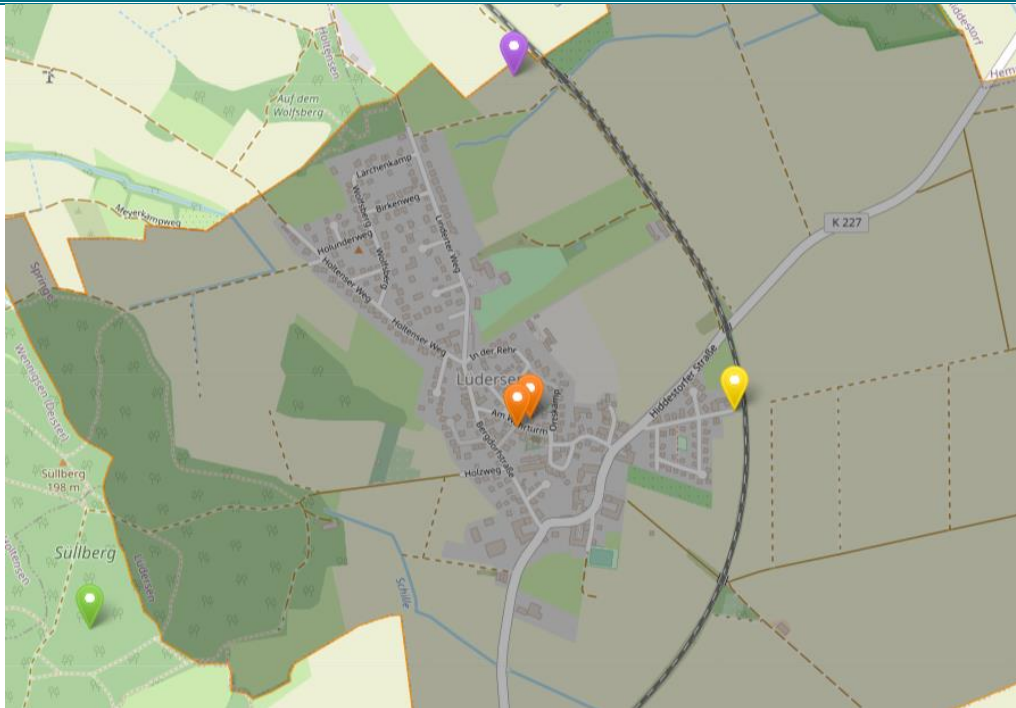


# Wikimap Lüdersen

## Inhalt

<b>Übersicht</b> .....	<b>2</b>
Stadtbild & Aufenthaltsqualität (inkl. Baukultur und Gestaltung).....	3
Freizeit, Kultur & Tourismus (inkl. Museen) .....	3
Wohnen (inkl. Leerstand) .....	3
Wirtschaft & Nahversorgung (inkl. Gewerbe und Einzelhandel) .....	3
Soziales, Bildung & Gesundheit (inkl. Jugend, Inklusion und Integration) .....	3
Natur, Umwelt und Klima (inkl. Klimaschutz) .....	4
Verkehr & Mobilität .....	4

# Übersicht




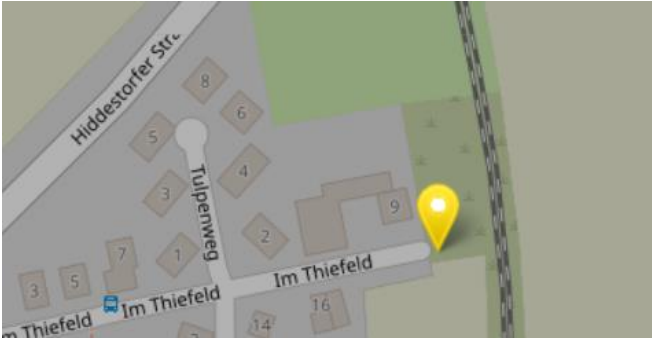


Quelle: Auszug aus den Geodaten des Landesamtes für Geoinformation und Landesvermessung Niedersachsen, 2021  
 Bearbeitung: circa 2022

## Beiträge nach Kategorien

- Stadtbild & Aufenthaltsqualität (inkl. Baukultur und Gestaltung)
- Freizeit, Kultur & Tourismus (inkl. Museen)
- Wohnen (inkl. Leerstand)
- Wirtschaft & Nahversorgung (inkl. Gewerbe und Einzelhandel)
- Soziales, Bildung & Gesundheit (inkl. Jugend, Inklusion & Integration)
- Natur, Umwelt und Klima (inkl. Klimaschutz)
- Verkehr & Mobilität

## Stadtbild & Aufenthaltsqualität (inkl. Baukultur und Gestaltung)

Marker-Nr.: 514	Titel: Platz zur Kommunikation	Stadtteil: Lüdersen	Bereich: Stadtbild & Aufenthaltsqualität (inkl. Baukultur und Gestaltung)		
<b>Marker</b>	schöner Freiplatz, könnte mit Tisch und Bänken ein schöner Treffpunkt werden				
		0	0	0	
<b>Kommentare</b>					
<b>Verortung</b>	Lüdersen – Im Thiefeld				
					

## Freizeit, Kultur & Tourismus (inkl. Museen)

## Wohnen (inkl. Leerstand)

## Wirtschaft & Nahversorgung (inkl. Gewerbe und Einzelhandel)

## Soziales, Bildung & Gesundheit (inkl. Jugend, Inklusion und Integration)

Marker-Nr.: 513	Titel: Haus für die Dorfcommunity	Stadtteil: Lüdersen	Bereich: Soziales, Bildung & Gesundheit (inkl. Jugend, Inklusion und Integration)		
<b>Marker</b>	Alte Schule Lüdersen - Projekt befindet sich in der Realisierung				
		1	0	0	
<b>Kommentare</b>					
<b>Verortung</b>	Lüdersen – Ecke Am Wehrturm / Zwischen den Häusern				
					

Marker-Nr.: 532	Titel: Erhalt der Freiwilligen Feuerwehr Lüdersen	Stadtteil: Lüdersen	Bereich: Soziales, Bildung & Gesundheit (inkl. Jugend, Inklusion und Integration)		
<b>Marker</b>	Der langfristige Erhalt der Freiwilligen Feuerwehr Lüdersen ist neben der Sicherstellung des Brandschutzes auch für ein lebendiges und attraktives Dorfleben mit vielseitigen Veranstaltungen von enormer Bedeutung. Für eine ausreichende Zukunftsfähigkeit ist unter anderem die Beschaffung eines modernen Löschfahrzeugs und ein Umbau des Feuerwehrgerätehauses notwendig. Die bereits zum Teil genutzte Scheune würde sich für einen Ausbau anbieten.				
		3	0	0	
<b>Kommentare</b>					
<b>Verortung</b>	Lüdersen - Feuerwehrhaus 				

## Natur, Umwelt und Klima (inkl. Klimaschutz)

### Verkehr & Mobilität

Marker-Nr.: 535	Titel: Radweg zur S Bahn Holtensen Linderte	Stadtteil: Lüdersen	Bereich: Verkehr & Mobilität		
<b>Marker</b>	Eine direkte Wegeverbindung zur S Bahn wäre wünschenswert				
		0	0	0	
<b>Kommentare</b>					
<b>Verortung</b>	Lüdersen – Feld zwischen Lüdersen und Schienen 				