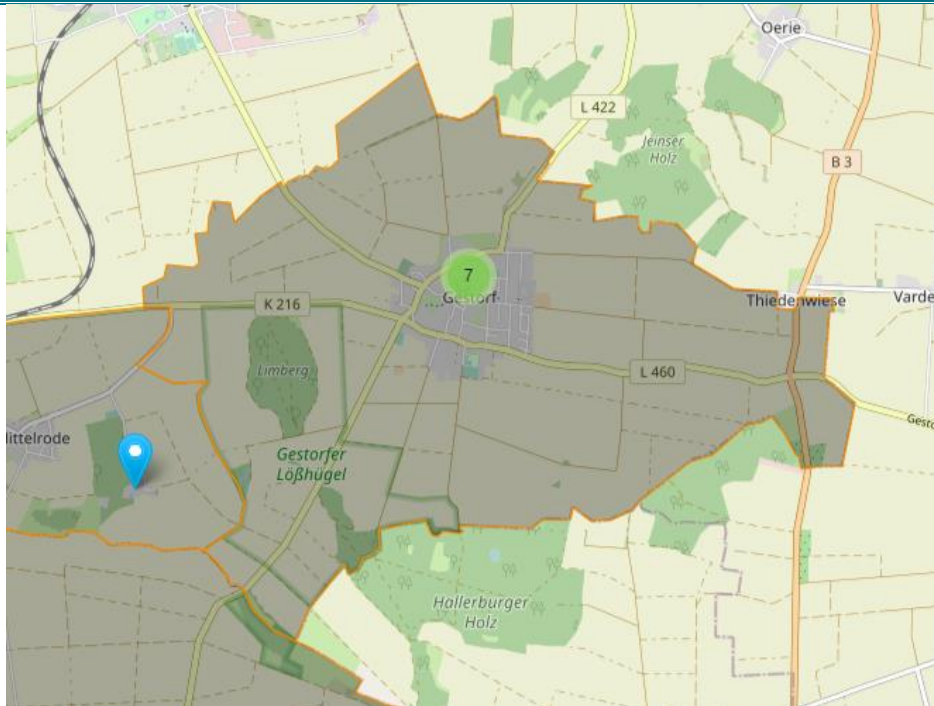


Wikimap Gestorf

Inhalt

Übersicht	2
Stadtbild & Aufenthaltsqualität (inkl. Baukultur und Gestaltung).....	3
Freizeit, Kultur & Tourismus (inkl. Museen)	3
Wohnen (inkl. Leerstand)	3
Wirtschaft & Nahversorgung (inkl. Gewerbe und Einzelhandel)	3
Soziales, Bildung & Gesundheit (inkl. Jugend, Inklusion und Integration)	4
Natur, Umwelt und Klima (inkl. Klimaschutz)	4
Verkehr & Mobilität	4

Übersicht



Quelle: Auszug aus den Geodaten des Landesamtes für Geoinformation und Landesvermessung Niedersachsen, 2021
Bearbeitung: circa 2022

Beiträge nach Kategorien

- Stadtbild & Aufenthaltsqualität (inkl. Baukultur und Gestaltung)
- Freizeit, Kultur & Tourismus (inkl. Museen)
- Wohnen (inkl. Leerstand)
- Wirtschaft & Nahversorgung (inkl. Gewerbe und Einzelhandel)
- Soziales, Bildung & Gesundheit (inkl. Jugend, Inklusion & Integration)
- Natur, Umwelt und Klima (inkl. Klimaschutz)
- Verkehr & Mobilität

Stadtbild & Aufenthaltsqualität (inkl. Baukultur und Gestaltung)

Freizeit, Kultur & Tourismus (inkl. Museen)

Marker-Nr.: 505	Titel: Dorfteich als Ausflugsziel ermöglichen	Stadtteil: Gestorf	Bereich: Freizeit, Kultur & Tourismus (inkl. Museen)		
Marker	Es gibt in Gestorf wenige Orte, die zum Verweilen einladen. Ein Ort könnte der Dorfteich sein, der leider auf privatem Boden liegt und von einer Mauer eingefasst ist. Wenn dieser Ort ins Dorfbild integriert werden könnte, hätte der Ort in meinen Augen stark gewonnen. Ausflugsziel für Radfahrer. Ort zum Entspannen auch für Ältere.		👍	😐	👎
			2	0	2
Kommentare	Daumen runter. Sollte der Eigentümer jedoch selbst dafür stimmen und einen Daumen hoch geben, würde ich meine Meinung revidieren.				
Verortung	Gestorf – In der Welle 				

Marker-Nr.: 506	Titel: Kaffee im Spritzenhaus	Stadtteil: Gestorf	Bereich: Freizeit, Kultur & Tourismus (inkl. Museen)		
Marker	Hier könnte zu sehr begrenzten Zeiten z.B. 2 Tage 15-17 Uhr ein Kaffeetreff stattfinden. Das würde dem historischen Häuschen gerecht und gerade Ältere hätten ein Ziel zum Schnackern.		👍	😐	👎
			1	0	0
Kommentare	Klasse Idee :)				
Verortung	Gestorf – In der Welle 				

Wohnen (inkl. Leerstand)

Wirtschaft & Nahversorgung (inkl. Gewerbe und Einzelhandel)




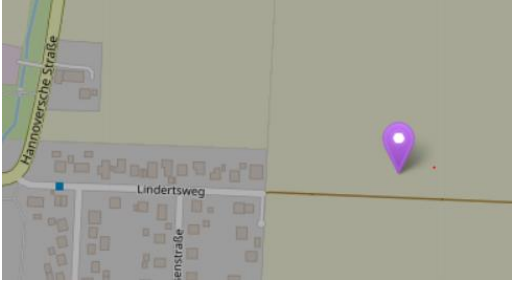
Soziales, Bildung & Gesundheit (inkl. Jugend, Inklusion und Integration)




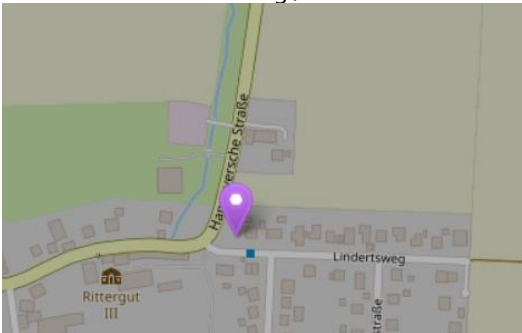
Marker-Nr.: 504	Titel: Jugendtreff im Ort	Stadtteil: Gestorf	Bereich: Soziales, Bildung & Gesundheit (inkl. Jugend, Inklusion und Integration)		
Marker	Früher gab es das Spritzenhaus als Jugendtreff. Das Häuschen ist sehr klein. Es sollten Räumlichkeiten gefunden werden, wo wenigstens ein Kicker, Billard und Dartscheibe Platz finden können.		 1	 0	 0
Kommentare	Wohin sind eigentlich unsere Jugendlichen verschwunden? Man sieht sie nirgends.				
Verortung	Gestorf – In der Welle 				

Natur, Umwelt und Klima (inkl. Klimaschutz)

Verkehr & Mobilität

Marker-Nr.: 501	Titel: Kein Radweg zwischen Gestorf und Eldagsen	Stadtteil: Gestorf	Bereich: Verkehr & Mobilität		
Marker	Es gibt keinen Radweg mehr Richtung Eldagsen, seit der Weg über die Brücke westlich vom Hallerburger Holz nicht mehr befahrbar ist. Auch nach Mittelrode müssen Radfahrer auf der Straße fahren.		 6	 0	 1
Kommentare	Für Radfahrer ist es auf der Straße schlicht zu gefährlich, es muss wieder ein Radweg her.				
Verortung	Gestorf – L 422 Richtung Eldagsen 				

Marker-Nr.: 502	Titel: Keine erlaubten Radwege nach Oerie/Pattensen	Stadtteil: Gestorf	Bereich: Verkehr & Mobilität		
Marker	Wer von Gestorf mit dem Fahrrad nach Oerie Richtung Pattensen fahren will, muss über unbefestigte Grassodenwege und über nicht erlaubte Waldwege sowie durch Schlammfützen von Treckerspuren fahren.				
		6	1	0	
Kommentare	Auch hier, ebenso, wie nach Eldagsen muss ein Radweg her. So ist es zu beschwerlich und zu gefährlich.				
Verortung	Gestorf – Feldweg nahe Lindertsweg 				

Marker-Nr.: 503	Titel: Unzuverlässige Anbindung zur S-Bahn	Stadtteil: Gestorf	Bereich: Verkehr & Mobilität		
Marker	Der Nahverkehr aus Gestorf Richtung Hannover über Bennigsen wurde immer stärker zusammengestrichen und durch unzuverlässige Sprinti ersetzt. Mit Sprinti ist das Erreichen des Zuganschlusses nicht gewährleistet außer man bestellt Sprinti mehrere Tage vorher und muss 30 Minuten am Bahnhof warten. Für den Rückweg muss der Sprinti ebenfalls Tage vorher bestellt werden, sonst muss man Stunden warten oder zu Fuß gehen. Viele Gestorfer haben mittlerweile Zweitwagen angeschafft.				
		6	1	0	
Kommentare	Eine ganz traurige Entwicklung. Der Sprinti nützt zur Anbindung an die S-Bahn fast gar nicht!				
	Es wäre schön, wenn das Sprinti-Angebot dahingehend erweitert werden könnte, dass zu den Zeiten, zu denen früher der 380er gefahren ist, ein Sprinti auf der Busstrecke verkehrt, in den man sich einbuchen kann. Dann hätte man zwar den Weg zur Bushaltestelle, dafür würden aber lange Wartezeiten am Bahnhof wegfallen und die Umsteigezeiten wären wie vorher mit dem Bus.				
	Sprints ist grundsätzlich nicht schlecht, allerdings wären feste Fahrpläne tatsächlich sinnvoller, um Rechtzeitigkeit zu gewährleisten.				
Verortung	Gestorf – Ecke Lindertsweg / Hannoversche Straße 				

Marker-Nr.: 508	Titel: Kein Radweg nach Hüpede	Stadtteil: Gestorf	Bereich: Verkehr & Mobilität		
Marker	Es gibt keine schnelle und sichere Möglichkeit, mit dem Fahrrad nach Hüpede zu fahren. Die Strecke über den Lüderser Weg ist ein großer Umweg.				
		4	0	0	
Kommentare	Fahrradweg nach Hüpede, das wünsche ich mir schon seit 15 Jahren! Mit dem Fahrrad nach Hüpede und zur Arbeit nach Pattensen wäre super aber auf der Straße fahren wo Auto's und Motorräder mit Geschwindigkeiten von 80 oder 90 km/h an einem vorbeifahrenden, das traue ich mir nicht!				
Verortung	Gestorf – L 422 Richtung Hüpede 				