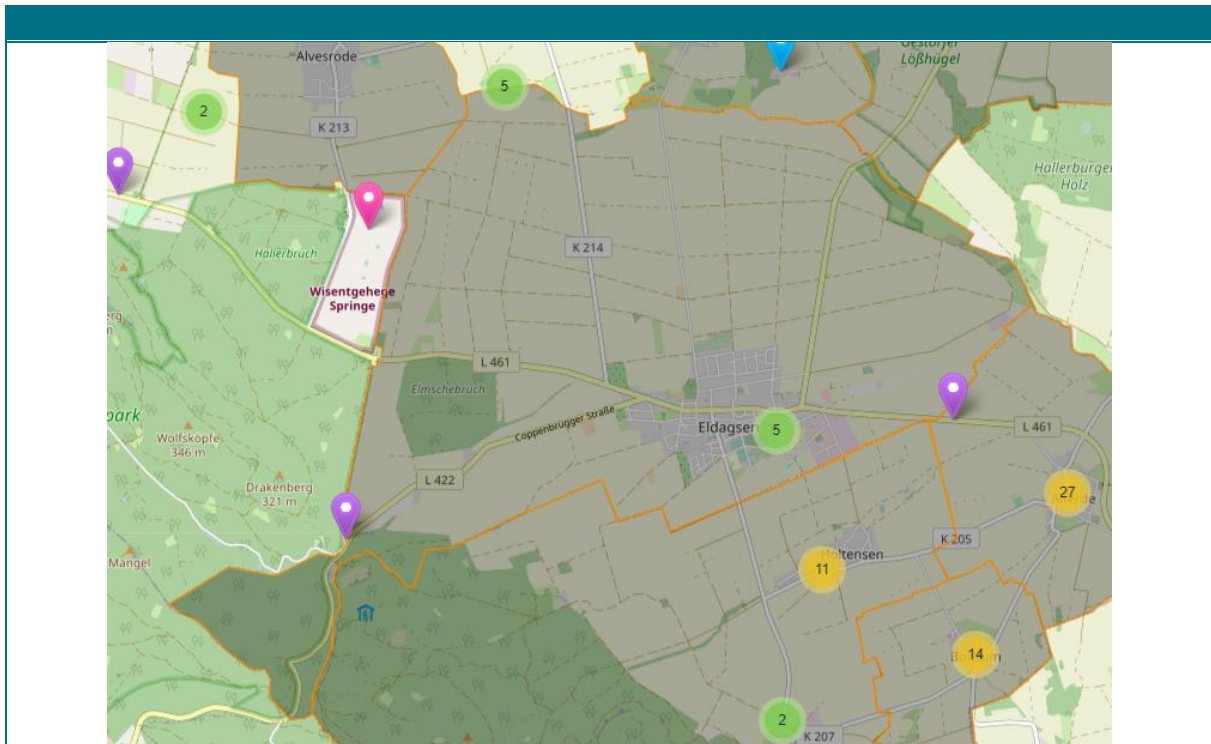


# Wikimap Eldagsen

## Inhalt

<b>Übersicht</b> .....	<b>2</b>
Stadtbild & Aufenthaltsqualität (inkl. Baukultur und Gestaltung).....	3
Freizeit, Kultur & Tourismus (inkl. Museen) .....	3
Wohnen (inkl. Leerstand) .....	3
Wirtschaft & Nahversorgung (inkl. Gewerbe und Einzelhandel) .....	4
Soziales, Bildung & Gesundheit (inkl. Jugend, Inklusion und Integration) .....	4
Natur, Umwelt und Klima (inkl. Klimaschutz) .....	4
Verkehr & Mobilität .....	4

# Übersicht





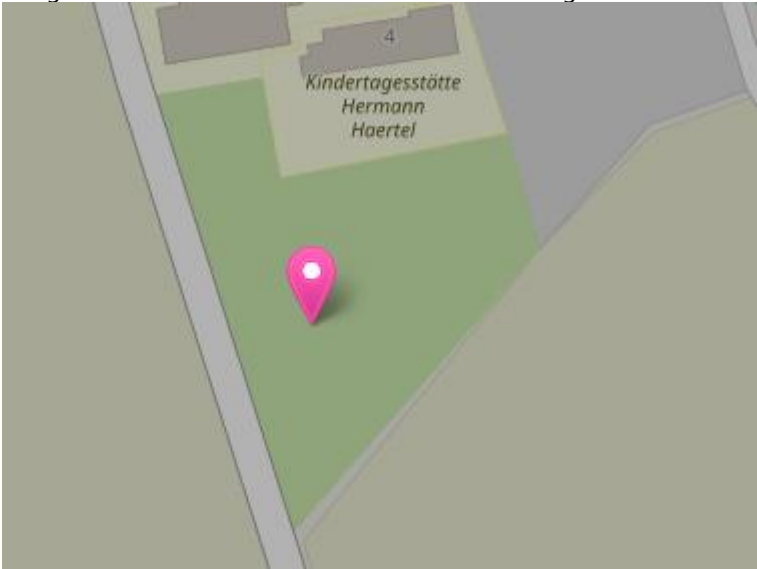


Quelle: Auszug aus den Geodaten des Landesamtes für Geoinformation und Landesvermessung Niedersachsen, 2021  
 Bearbeitung: circa 2022

Beiträge nach Kategorien	
	<ul style="list-style-type: none"> <li>● Stadtbild &amp; Aufenthaltsqualität (inkl. Baukultur und Gestaltung)</li> <li>● Freizeit, Kultur &amp; Tourismus (inkl. Museen)</li> <li>● Wohnen (inkl. Leerstand)</li> <li>● Wirtschaft &amp; Nahversorgung (inkl. Gewerbe und Einzelhandel)</li> <li>● Soziales, Bildung &amp; Gesundheit (inkl. Jugend, Inklusion &amp; Integration)</li> <li>● Natur, Umwelt und Klima (inkl. Klimaschutz)</li> <li>● Verkehr &amp; Mobilität</li> </ul>




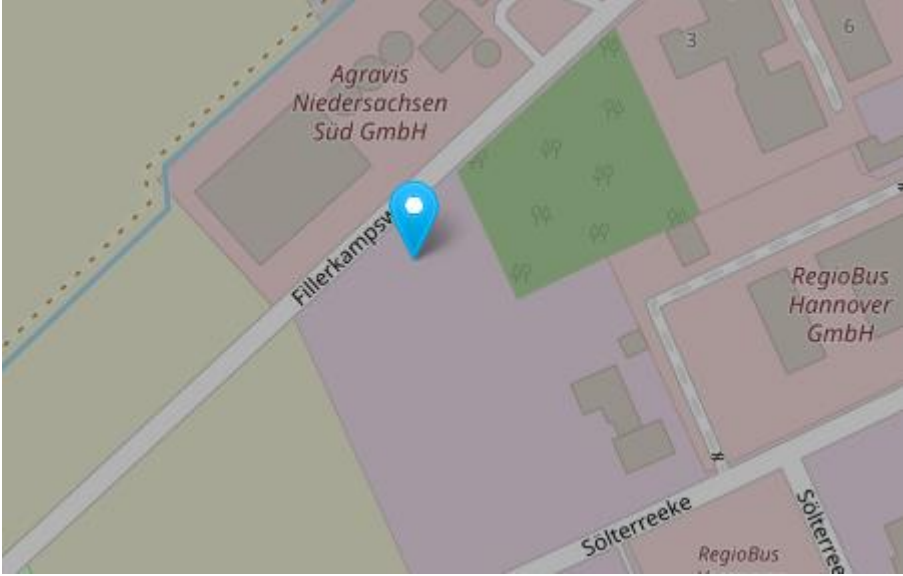
## Stadtbild & Aufenthaltsqualität (inkl. Baukultur und Gestaltung)

### Freizeit, Kultur & Tourismus (inkl. Museen)

Marker-Nr.: 554	Titel: Fahrradstrecke	Stadtteil: Eldagsen	Bereich: Freizeit, Kultur & Tourismus (inkl. Museen)		
<b>Marker</b>	<p>Ich würde gerne mehr in Eldagsen mit meinem Fahrrad machen in Form von Sprüngen . Da wäre eine pumptrack oder ein Skatepark sehr gut, da es von jung bis alt genutzt werden kann .</p> 	 4	 0	 0	
<b>Kommentare</b>					
<b>Verortung</b>	<p>Eldagsen – Grünfläche bei der Grundschule/ Kindertagesstätte</p> 				

### Wohnen (inkl. Leerstand)




## Wirtschaft & Nahversorgung (inkl. Gewerbe und Einzelhandel)

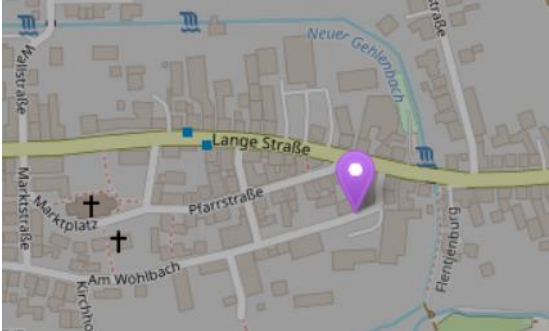
Marker-Nr.:	Titel:	Stadtteil:	Bereich:		
539	Wertstoffhof nach Eldagsen verlegen	Eldagsen	Wirtschaft & Nahversorgung (inkl. Gewerbe und Einzelhandel)		
<b>Marker</b>	Anfahrtswege nach Springe sind zu weit. Zusätzlich lässt sich der Weg nach Springe nur schwer mit Einkäufen kombinieren, da die Parkplatzsituation in der Innenstadt und auch im Gewerbegebiet Osttangente katastrophal ist, vor allem wenn man mit dem Anhänger vom Wertstoffhof kommt. Parken ist praktisch unmöglich. Eldagsen kann das um einiges besser.				
		8	0	0	
<b>Kommentare</b>					
<b>Verortung</b>	Eldagsen - Fillerkampsweg 				


## Soziales, Bildung & Gesundheit (inkl. Jugend, Inklusion und Integration)




## Natur, Umwelt und Klima (inkl. Klimaschutz)

## Verkehr & Mobilität

Marker-Nr.:	Titel:	Stadtteil:	Bereich:		
498	Parksituation im Bereich des Paterhof	Eldagsen	Verkehr & Mobilität		
<b>Marker</b>	Auf der Nordseite sollte es ein Parkverbot geben. Wenn man von der "Langen Straße" in die Straße "Am Wöhlbach" vom Norden her kommt und dann in Richtung Westen abbiegt, sind parkende Fahrzeuge an der Nordseite der Straße "Am Wöhlbach" schlecht erkennbar. Besonders in der Dunkelheit. Und an der Südseite ist im Bereich des "Paterhof" oft der Gehweg mit zugeparkt, so dass Rollstuhlfahrer, ältere Personen mit Rollator oder auch Familien mit Kinderwagen auf die Straße ausweichen müssen.				
		0	1	0	
<b>Kommentare</b>					

<b>Verortung</b>	Eldagsen – Am Wöhlbach 
------------------	---

Marker-Nr.: 499	Titel: ÖPNV-Verbindung	Stadtteil: Eldagsen	Bereich: Verkehr & Mobilität		
<b>Marker</b>	Die Busverbindung Eldagsen-Springe muss auf jeden Fall zu festen Zeiten gesichert sein. Der Sprinti ist ökologisch sehr unsinnig, da teilweise mehrere Sprinti ständig unterwegs sind und die Abfahrpunkte und Abfahrzeiten nicht logistisch verknüpft sind. Ein geregelter Bustakt mit eventuell kleineren Bussen (kein Sprinter) mit max. 30 Sitzplätzen außerhalb der Schulzeit, dafür aber auch an Wochenenden ist durchaus ökologischer.		 5	 0	 0
<b>Kommentare</b>					
<b>Verortung</b>	Eldagsen – Lange Straße 				

Marker-Nr.: 547	Titel: Netzersatzanlage an Tankstelle installieren	Stadtteil: Eldagsen	Bereich: Verkehr & Mobilität		
<b>Marker</b>	Bei großflächigem Stromausfall (Black out) ist die Versorgung mit Kraftstoff für den Betrieb von Stromerzeugern und damit einhergehend einer Grundversorgung der Bevölkerung unerlässlich. In Deutschland sind von rund 15000 Tankstellen nur etwa 25 in der Lage, den Betrieb ohne externe Stromversorgung aufrecht zu erhalten. Hier ist dringender Handlungsbedarf.		 2	 0	 0
<b>Kommentare</b>					
<b>Verortung</b>	Eldagsen - HEM Tankstelle, Lange Straße/ L 461				

