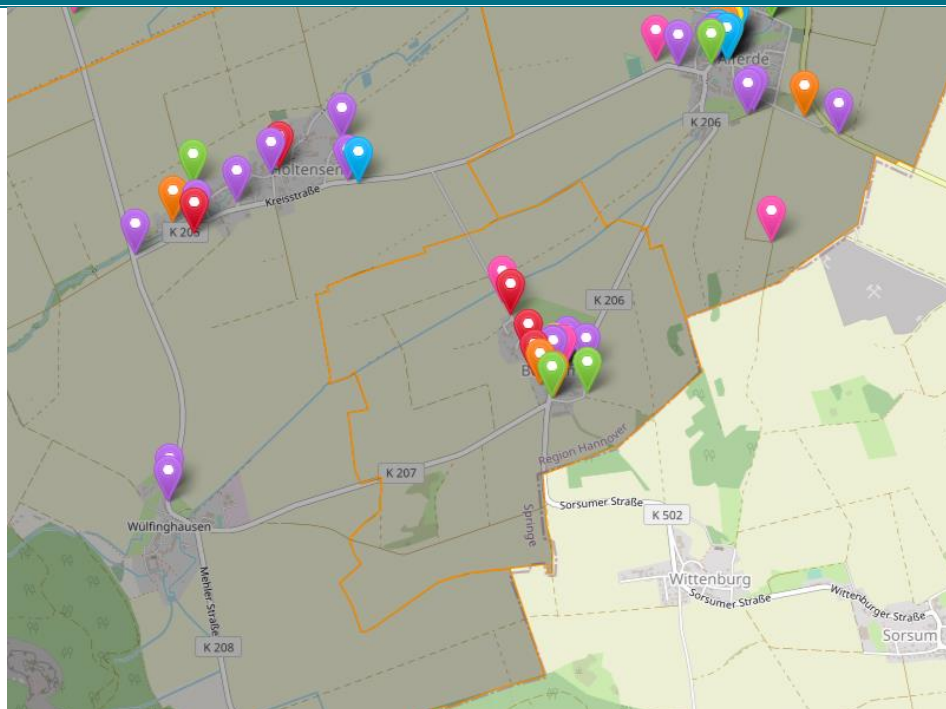


Wikimap Boitzum

Inhalt

Übersicht	2
Stadtbild & Aufenthaltsqualität (inkl. Baukultur und Gestaltung).....	3
Freizeit, Kultur & Tourismus (inkl. Museen)	3
Wohnen (inkl. Leerstand)	4
Wirtschaft & Nahversorgung (inkl. Gewerbe und Einzelhandel)	6
Soziales, Bildung & Gesundheit (inkl. Jugend, Inklusion und Integration)	6
Natur, Umwelt und Klima (inkl. Klimaschutz)	7
Verkehr & Mobilität	8

Übersicht




Quelle: Auszug aus den Geodaten des Landesamtes für Geoinformation und Landesvermessung Niedersachsen, 2021
Bearbeitung: circa 2022

Beiträge nach Kategorien




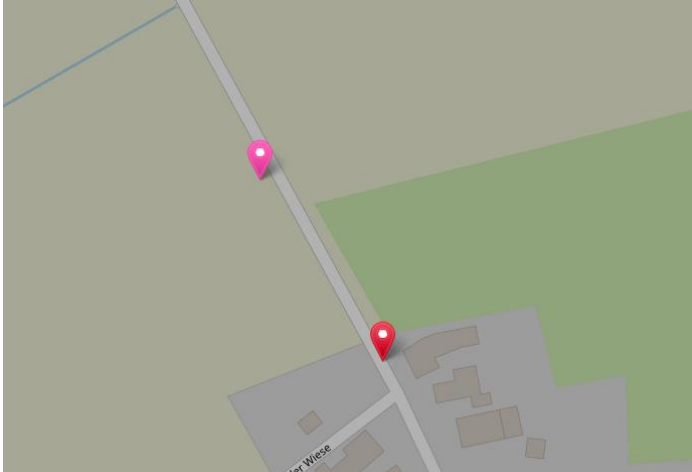
- Stadtbild & Aufenthaltsqualität (inkl. Baukultur und Gestaltung)
- Freizeit, Kultur & Tourismus (inkl. Museen)
- Wohnen (inkl. Leerstand)
- Wirtschaft & Nahversorgung (inkl. Gewerbe und Einzelhandel)
- Soziales, Bildung & Gesundheit (inkl. Jugend, Inklusion & Integration)
- Natur, Umwelt und Klima (inkl. Klimaschutz)
- Verkehr & Mobilität

Stadtbild & Aufenthaltsqualität (inkl. Baukultur und Gestaltung)

Marker-Nr.: 531	Titel: Beleuchtung für die Bushaltestelle	Stadtteil: Boitzum	Bereich: Stadtbild & Aufenthaltsqualität (inkl. Baukultur und Gestaltung)
Marker	Im Winter stehen die Kinder morgens immer im Dunkeln, wenn sie auf den Schulbus warten. Beleuchtung für die Bushaltestelle gäbe mehr Sicherheit für die Kinder.	👍	👎
		41	0
Kommentare			
Verortung	Boitzum – Bushaltestelle am Thie 		

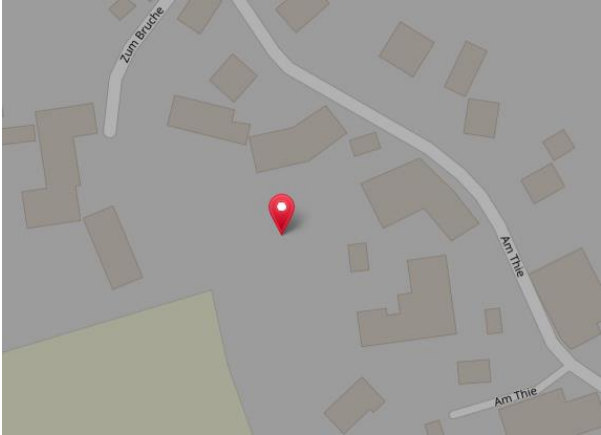
Freizeit, Kultur & Tourismus (inkl. Museen)

Marker-Nr.: 552	Titel: Flächenpotential für ortsinterne Eigennutzung	Stadtteil: Boitzum	Bereich: Freizeit, Kultur & Tourismus (inkl. Museen)
Marker	Flächen zur Eigenentwicklung, z.B. Spielplatz, Bebauung	👍	👎
		33	0
Kommentare			
Verortung	Boitzum – Am Thie 		

Marker-Nr.: 553	Titel: Radwegenetz ausbauen	Stadtteil: Boitzum	Bereich: Freizeit, Kultur & Tourismus (inkl. Museen)		
Marker	Radwege ausbauen, Anreize schaffen.				
		52	0	0	
Kommentare					
Verortung	Boitzum – Am Thie (Richtung Holtensen)				
					

Wohnen (inkl. Leerstand)

Marker-Nr.: 541	Titel: Bauland ausweisen und erschließen	Stadtteil: Boitzum	Bereich: Wohnen (inkl. Leerstand)		
Marker	Es gibt keine verfügbaren Bauplätze in Boitzum				
		18	0	12	
Kommentare	Die Erschließung neuer Flächen ist komplett überflüssig, da in den nächsten Jahren mehrere Objekte zum Besitzerwechsel anstehen und die Infrastruktur nicht attraktiv genug ist.				
Verortung	Boitzum – Im Kampe/ Am Thie				
					




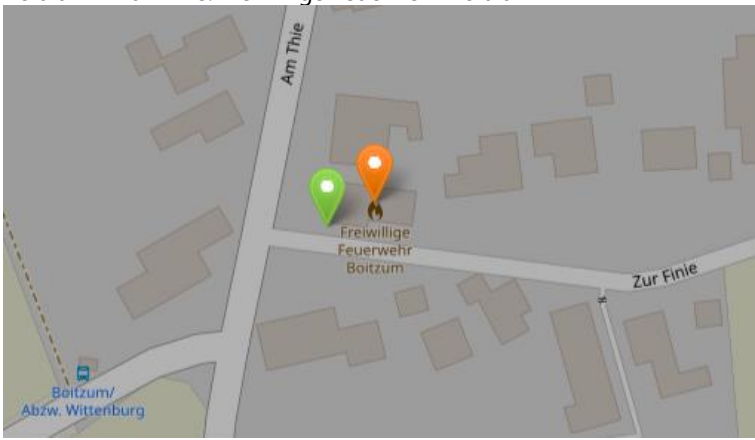
Marker-Nr.: 540	Titel: Schaffung von Bauplätzen / Bebauungsplan	Stadtteil: Boitzum	Bereich: Wohnen (inkl. Leerstand)		
Marker			👍 12	😐 0	👎 51
Kommentare					
Verortung	Boitzum – Am Thie 				

Marker-Nr.: 542	Titel: Glasfaserleitung bis in die Häuser	Stadtteil: Boitzum	Bereich: Wohnen (inkl. Leerstand)		
Marker	Beim Anschluss Boitzums an das Glasfasernetz vor einigen Jahren wurde leider der zukunftsweisende Schritt versäumt, den Einwohnern anzubieten, die Leitung bis ans Haus legen zu lassen. Es wäre wünschenswert, dies zeitnah nachzuholen.		👍 51	😐 0	👎 0
Kommentare					
Verortung	Boitzum – Am Thie 				



Wirtschaft & Nahversorgung (inkl. Gewerbe und Einzelhandel)




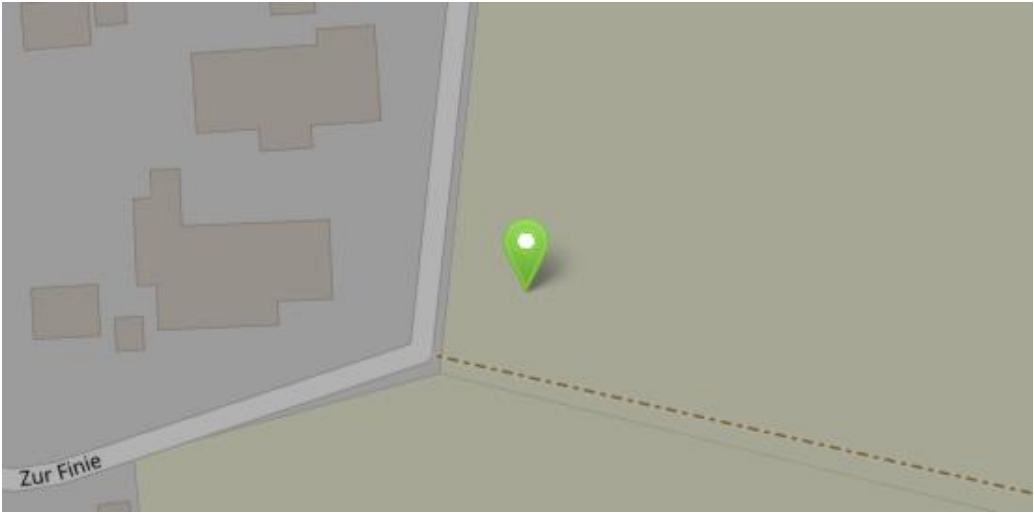
Soziales, Bildung & Gesundheit (inkl. Jugend, Inklusion und Integration)

Marker-Nr.:	Titel:	Stadtteil:	Bereich:		
567	Spielplatz wieder einrichten	Boitzum	Soziales, Bildung & Gesundheit (inkl. Jugend, Inklusion und Integration)		
Marker	Unlängst beim Osterfeuer konnte man sehr gut sehen, wieviele Kinder -insbesondere kleinere Kinder - es in Boitzum gibt. Früher haben wir mit Gummistiefeln in der Beeke gespielt, aber die Zeiten sind doch wohl vorbei. Wird Boitzum abgehängt? Der Spielplatz wurde vor einigen Jahren abgebaut, anstatt die maroden Geräte zu erneuern. Aber „de-Luxe-Toiletten“ in Springe sind wohl wichtiger.				
		14	0	0	
Kommentare					
Verortung	Boitzum – Am Thie 				

Marker-Nr.:	Titel:	Stadtteil:	Bereich:		
548	Erhalt der Feuerwehr im Ort/ Erhalt des Hauses als DGH	Boitzum	Soziales, Bildung & Gesundheit (inkl. Jugend, Inklusion und Integration)		
Marker	Erhalt der Feuerwehren in den kleinen Orten/Ortsteilen, wenn Neubau, dann in den Orten. Erhalt der bestehenden Gebäude als DGH.				
		63	0	0	
Kommentare	Wichtig!!!!!!				
Verortung	Boitzum – Zur Finie: Freiwillige Feuerwehr Boitzum 				


Natur, Umwelt und Klima (inkl. Klimaschutz)



Marker-Nr.: 566	Titel: PV Anlagen auf öffentlichen Gebäuden	Stadtteil: Boitzum	Bereich: Natur, Umwelt und Klima (inkl. Klimaschutz)		
Marker	Sinnvolle Nutzung der freien Dachflächen der öffentlichen Gebäude				
		9	0	0	
Kommentare					
Verortung	Boitzum – Zur Finie: Freiwillige Feuerwehr Boitzum				
					

Marker-Nr.: 569	Titel: Erhalt von ländlichen Räumen	Stadtteil: Boitzum	Bereich: Natur, Umwelt und Klima (inkl. Klimaschutz)		
Marker	Täglich werden 58 Hektar Landfläche versiegelt. Zur Stärkung des ländlichen Raumes und der Nahversorgung darf kein weiteres Bauland ohne zwingende Notwendigkeit ausgewiesen werden.				
		0	0	0	
Kommentare					
Verortung	Boitzum – Zur Finie				
					

Verkehr & Mobilität

Marker-Nr.:	Titel:	Stadtteil:	Bereich:		
558	Bushaltestelle 2.0 - Boitzum	Boitzum	Verkehr & Mobilität		
Marker	Die Idee alle öffentlichen Gebäude mit PV-Anlagen auszustatten, sollte nur der Beginn eines neuen Konzepts für diese Knotenpunkte des öffentlichen Nahverkehrs darstellen. So ist es einerseits erstrebenswert diese bestehende Infrastruktur durch PV-Anlagen energetisch zu upgraden des Weiteren, diese entstehenden Synergien weiter zu nutzen so kann dieser Strom lokal gespeichert werden und nachts zur Ausleuchtung des Gebäudes genutzt werden, ferner kann die Energie zum Laden von E-Bikes zu Verfügung gestellt werden, dieses wiederum setzt voraus, dass die Bushaltestellen unserer Ortschaften ebenso über Fahrradwege, erreichbar sein müssen. Will meinen ein Fahrradweg der die Ortschaften Alferde, Holtensen, Eldagsen, Boitzum und Wülgfinghausen verbindet, die Haltestellen des öffentlichen Nahverkehrs einbindet und diese dann als Umstiegspunkte, Fahrradparkplatz und E-Ladesäule nutzt erzeugt ein zukunftsfähigen nachhaltigen und völlig neuen Nahverkehrsansatz der gepaart mit Sprinti und Linienbusverkehr ggf. Bürgertaxis eine vielfältige und zukunftssichere Verkehrsanbindung sicherstellt zudem bietet sich so eine doch auch reizvolle Ergänzung touristischer Natur.	👍	😐	👎	
		21	0	0	
Kommentare					
Verortung	Boitzum – Bushaltestelle Am Thie 				

Marker-Nr.:	Titel:	Stadtteil:	Bereich:		
	ÖPNV erhalten	Boitzum	Verkehr & Mobilität		
Marker	Öffentlichen Nahverkehr beibehalten/ausbauen.	👍	😐	👎	
		28	0	0	
Kommentare					
Verortung	Boitzum – Bushaltestelle Am Thie 				

Marker-Nr.: 550	Titel: Verkehrsberuhigung auf den Durchfahrtsstraßen in den Ortschaften	Stadtteil: Boitzum	Bereich: Verkehr & Mobilität	
Marker	Verkehrsberuhigung in den Orten durch Schilder oder bauliche Maßnahmen. Kennzeichnung von rechts-vor-links-Verkehr.			
		32	0	0
Kommentare				
Verortung	Boitzum – Am Thie/ K 206 			

Marker-Nr.: 568	Titel: Verkehrsberuhigung – Tempo 30 – oder bauliche Maßnahmen	Stadtteil: Boitzum	Bereich: Verkehr & Mobilität	
Marker	Aufgrund fehlenden Bürgersteiges, zur Sicherheit der Kinder.			
		3	0	0
Kommentare	Die Straße „Zur Finie“ wird als Spielstraße und von Spaziergängern benutzt. Nahezu alle Fahrzeuge fahren dort mit erhöhter Geschwindigkeit			
Verortung	Boitzum – Zur Finie 			