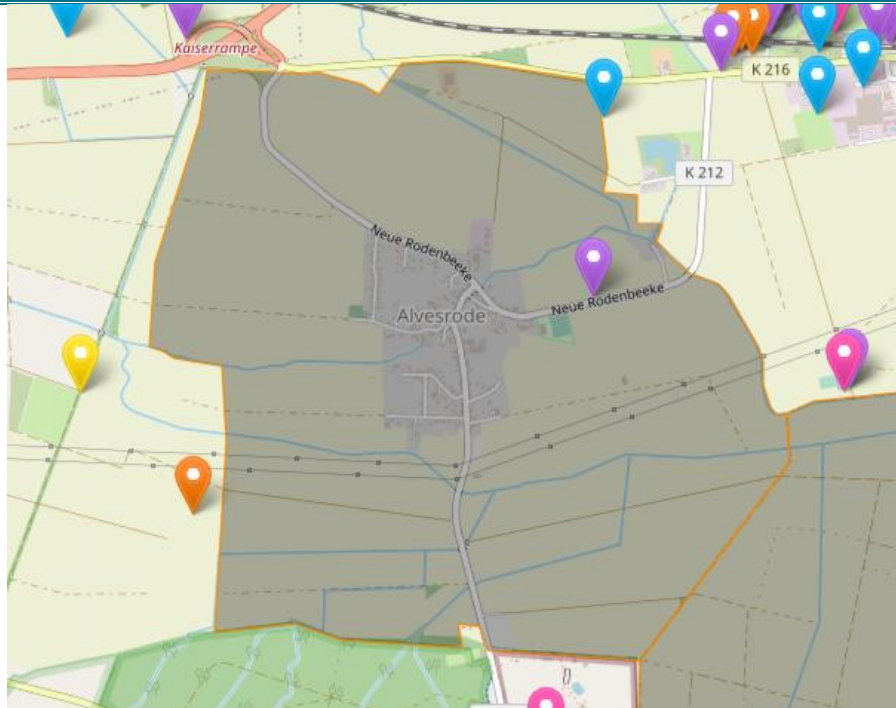


Wikimap Alvesrode

Inhalt

Übersicht	2
Stadtbild & Aufenthaltsqualität (inkl. Baukultur und Gestaltung).....	3
Freizeit, Kultur & Tourismus (inkl. Museen)	3
Wohnen (inkl. Leerstand)	3
Wirtschaft & Nahversorgung (inkl. Gewerbe und Einzelhandel)	3
Soziales, Bildung & Gesundheit (inkl. Jugend, Inklusion und Integration)	3
Natur, Umwelt und Klima (inkl. Klimaschutz)	3
Verkehr & Mobilität	3

Übersicht



Quelle: Auszug aus den Geodaten des Landesamtes für Geoinformation und Landesvermessung Niedersachsen, 2021
Bearbeitung: cima 2022

Beiträge nach Kategorien

- Stadtbild & Aufenthaltsqualität (inkl. Baukultur und Gestaltung)
- Freizeit, Kultur & Tourismus (inkl. Museen)
- Wohnen (inkl. Leerstand)
- Wirtschaft & Nahversorgung (inkl. Gewerbe und Einzelhandel)
- Soziales, Bildung & Gesundheit (inkl. Jugend, Inklusion & Integration)
- Natur, Umwelt und Klima (inkl. Klimaschutz)
- Verkehr & Mobilität

Stadtbild & Aufenthaltsqualität (inkl. Baukultur und Gestaltung)

Freizeit, Kultur & Tourismus (inkl. Museen)




Wohnen (inkl. Leerstand)

Wirtschaft & Nahversorgung (inkl. Gewerbe und Einzelhandel)

Soziales, Bildung & Gesundheit (inkl. Jugend, Inklusion und Integration)

Natur, Umwelt und Klima (inkl. Klimaschutz)

Verkehr & Mobilität

Marker-Nr.:	Titel:	Stadtteil:	Bereich:		
545	Vernünftiger, Kindertauglicher Radweg zwischen Alvesrode und Völksen	Alvesrode	Verkehr & Mobilität		
Marker	Die Kinder besuchen die Völksener Schule, haben dort Freunde und Hobbies. Im Sinne des Klimaschutzes sollte es doch längst von Interesse sein, einen sicheren Radweg zwischen den Orten zu schaffen!		 1	 0	 0
Kommentare					
Verortung	Alvesrode – Neue Rodenbeeke / K212				
	