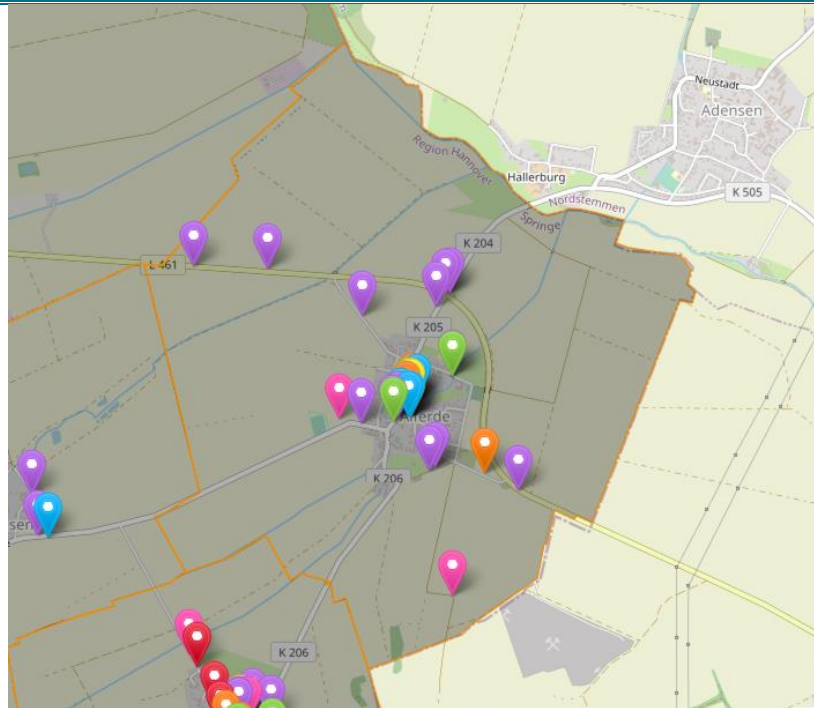


Wikimap Alferde

Inhalt

Übersicht	2
Stadtbild & Aufenthaltsqualität (inkl. Baukultur und Gestaltung).....	3
Freizeit, Kultur & Tourismus (inkl. Museen)	4
Wohnen (inkl. Leerstand)	4
Wirtschaft & Nahversorgung (inkl. Gewerbe und Einzelhandel)	5
Soziales, Bildung & Gesundheit (inkl. Jugend, Inklusion und Integration)	7
Natur, Umwelt und Klima (inkl. Klimaschutz)	8
Verkehr & Mobilität	9

Übersicht






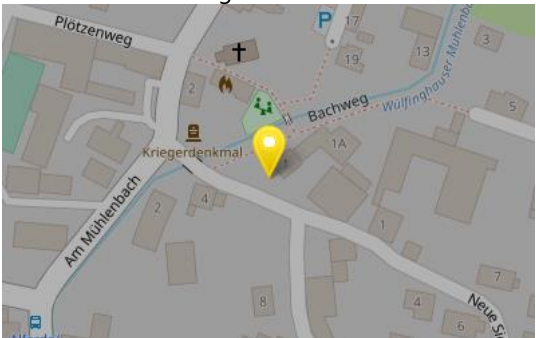
Quelle: Auszug aus den Geodaten des Landesamtes für Geoinformation und Landesvermessung Niedersachsen, 2021
Bearbeitung: circa 2022

Beiträge nach Kategorien




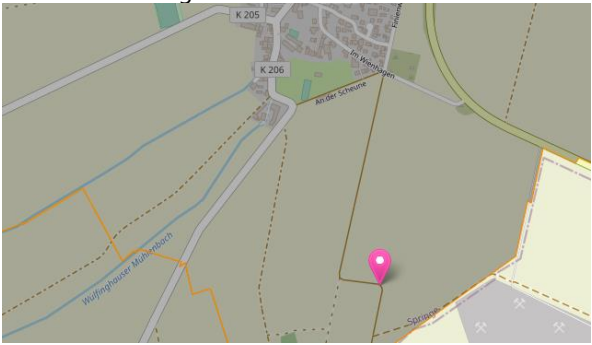
- Stadtbild & Aufenthaltsqualität (inkl. Baukultur und Gestaltung)
- Freizeit, Kultur & Tourismus (inkl. Museen)
- Wohnen (inkl. Leerstand)
- Wirtschaft & Nahversorgung (inkl. Gewerbe und Einzelhandel)
- Soziales, Bildung & Gesundheit (inkl. Jugend, Inklusion & Integration)
- Natur, Umwelt und Klima (inkl. Klimaschutz)
- Verkehr & Mobilität




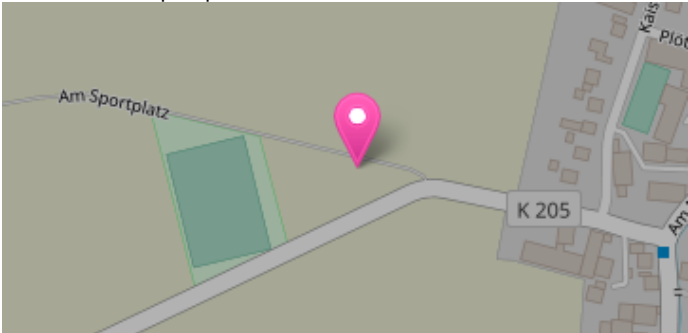
Stadtbild & Aufenthaltsqualität (inkl. Baukultur und Gestaltung)

Marker-Nr.: 533	Titel: Parkähnliche Umgestaltung des ehemaligen Friedhofs	Stadtteil: Alferde	Bereich: Stadtbild & Aufenthaltsqualität (inkl. Baukultur und Gestaltung)		
Marker	Schönster Ort im Zentrum, der mit ein bisschen Zuwendung noch viel schöner werden kann.				
			5	0	0
Kommentare	Gerne mehr und ganz konkrete Anregungen				
Verortung	Alferde – Bereich hinter der Kirche 				

Marker-Nr.: 563	Titel: Skulpturen zur Erzählung der Sagen um den Alexanderstein (Wappen von Alferde) aufstellen	Stadtteil: Alferde	Bereich: Stadtbild & Aufenthaltsqualität (inkl. Baukultur und Gestaltung)		
Marker	http://www.suehnekreuz.de/nieder/eldagsen.htm				
			0	0	0
Kommentare					
Verortung	Alferde – Im Wienhagen 				




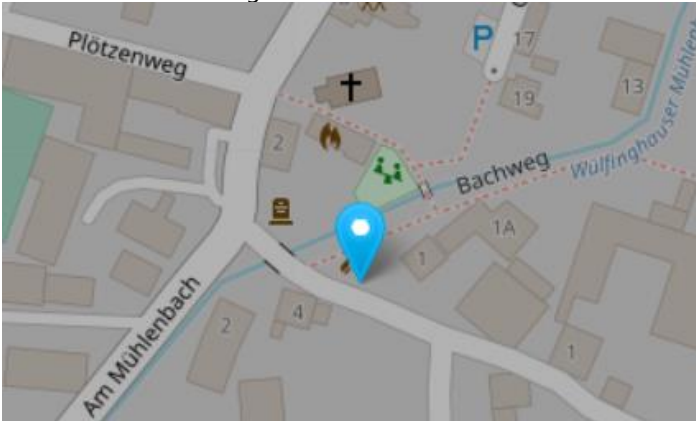
Freizeit, Kultur & Tourismus (inkl. Museen)




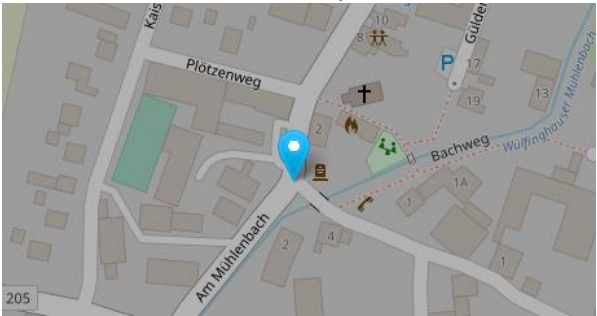
Marker-Nr.: 521	Titel: Grillhütte	Stadtteil: Alferde	Bereich: Freizeit, Kultur & Tourismus (inkl. Museen)		
Marker	Öffentliche Grillhütte auf der Finie bauen				
			19	0	0
Kommentare					
Verortung	Alferde – Feldweg zwischen Alferde und Boitzum 				




Marker-Nr.: 529	Titel: Trimm Dich Pfad am Sportplatz	Stadtteil: Alferde	Bereich: Freizeit, Kultur & Tourismus (inkl. Museen)		
Marker	Möglichkeit zur körperlichen Ertüchtigung				
			6	0	0
Kommentare					
Verortung	Alferde – Am Sportplatz 				


Wohnen (inkl. Leerstand)




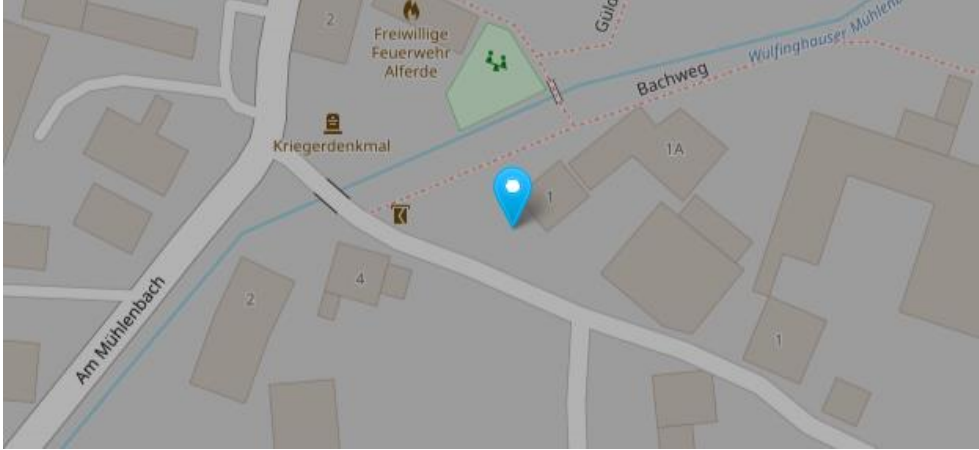
Wirtschaft & Nahversorgung (inkl. Gewerbe und Einzelhandel)

Marker-Nr.:	Titel:	Stadtteil:	Bereich:		
509	Halteplatz für mobile Verkaufsangebote	Alferde	Wirtschaft & Nahversorgung (inkl. Gewerbe und Einzelhandel)		
Marker	Fläche für Verkaufsfahrzeuge herstellen.				
			13	0	0
Kommentare					
Verortung	Alferde – Neue Siedlung				
					

Marker-Nr.:	Titel:	Stadtteil:	Bereich:		
526	Glasfaserkabel im ganzen Dorf	Alferde	Wirtschaft & Nahversorgung (inkl. Gewerbe und Einzelhandel)		
Marker	Schnelles Internet ist für Homeschooling und Homeoffice extrem wichtig				
			25	0	0
Kommentare					
Verortung	Alferde – Ecke Am Mühlenbach / Alte Dorfstraße				
					

Marker-Nr.:	Titel:	Stadtteil:	Bereich:		
537	Verkaufsstelle	Alferde	Wirtschaft & Nahversorgung (inkl. Gewerbe und Einzelhandel)		
Marker	Hier kann auch eine mobile Verkaufsstelle stehen				




		5	0	0
Kommentare				
Verortung	Alferde – Güldener Winkel - Dorfgemeinschaftshaus			
				

Marker-Nr.:	Titel:	Stadtteil:	Bereich:		
	Notwasserbrunnen	Alferde	Wirtschaft & Nahversorgung (inkl. Gewerbe und Einzelhandel)		
Marker	Notwasserversorgung als Ersatzversorgung beim Ausfall der kritischen Infrastruktur	  			
		0	0	0	
Kommentare					
Verortung	Alferde – Im Wienhagen				
					

Soziales, Bildung & Gesundheit (inkl. Jugend, Inklusion und Integration)




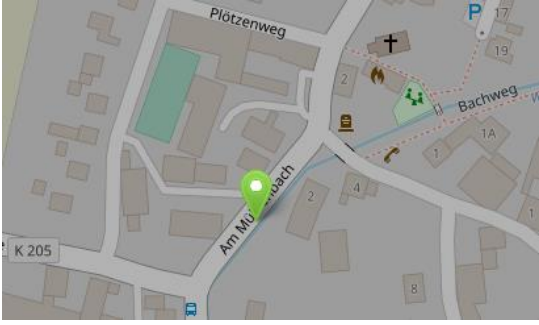
Marker-Nr.: 510	Titel: Feuerwehrhaus Neubau	Stadtteil: Alferde	Bereich: Soziales, Bildung & Gesundheit (inkl. Jugend, Inklusion und Integration)		
Marker	Taktisches Feuerwehrhaus für die Ortswehren Alferde und Boitzum				
			23	0	45
Kommentare					
Verortung	Alferde – Im Wienhagen Richtung L 461				
					

Marker-Nr.: 517	Titel: Aufzug im Dorfgemeinschaftshaus installieren	Stadtteil: Alferde	Bereich: Soziales, Bildung & Gesundheit (inkl. Jugend, Inklusion und Integration)		
Marker	Das DGH ist aktuell für gehbehinderte Menschen nicht nutzbar. Ein Aufzug würde das Problem lösen.				
			5	0	0
Kommentare					
Verortung	Alferde – Alte Dorfstraße				
					




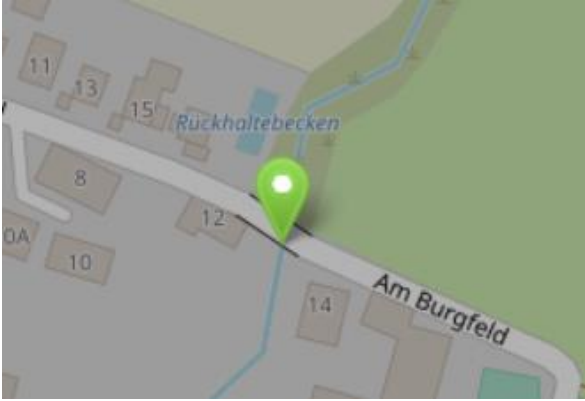
Marker-Nr.: 518	Titel: Altes Feuerwehrhaus zum Dorfgemeinschafts- haus umnutzen	Stadtteil: Alferde	Bereich: Soziales, Bildung & Gesundheit (inkl. Jugend, Inklusion und Integration)		
Marker	Das DGH ist ein Mietobjekt, das alte Feuerwehrhaus ist Eigentum der Stadt und als DGH wegen der Außenfläche und Barrierefreiheit besser geeignet.				
			12	0	0
Kommentare					

Verortung	Alferde – Feuerwehrhaus Alte Dorfstraße 
------------------	--




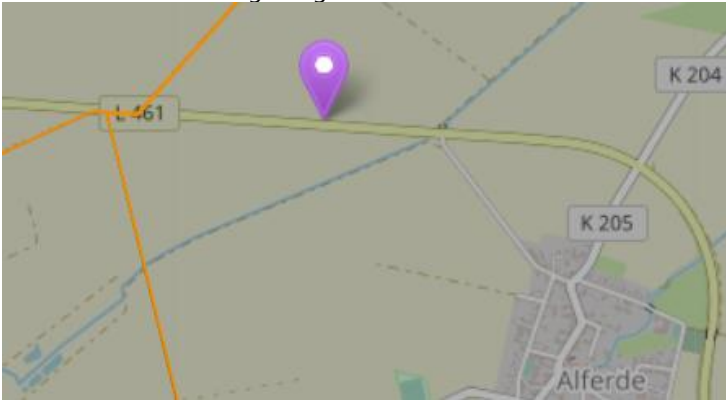
Natur, Umwelt und Klima (inkl. Klimaschutz)


Marker-Nr.: 522	Titel: Schwarzerlen am Bachlauf pflanzen	Stadtteil: Alferde	Bereich: Natur, Umwelt und Klima (inkl. Klimaschutz)		
Marker	Wiederherstellung des Baumbestandes				
			10	0	0
Kommentare					
Verortung	Alferde – Am Mühlbach 				

Marker-Nr.: 527	Titel: PV Anlage auf Kirche und alter Feuerwehr installieren	Stadtteil: Alferde	Bereich: Natur, Umwelt und Klima (inkl. Klimaschutz)		
Marker	Flächen zur Energiewende nutzen				
			10	0	0
Kommentare	PV wollten wir gerne auf dem Kirchendach haben. Dann kam der Denkmalschutz				
Verortung	Alferde – Kirche – Alte Dorfstraße 				

Marker-Nr.: 534	Titel: Wasserrad zur Stromerzeugung	Stadtteil: Alferde	Bereich: Natur, Umwelt und Klima (inkl. Klimaschutz)		
Marker	Wasserfall der Untermühle wieder nutzen. Anstatt Getreidemühle zur Stromerzeugung.				
		4	0	0	
Kommentare	Sitzbank am Wasserfall				
Verortung	Alferde – Brücke am Burgfeld 				

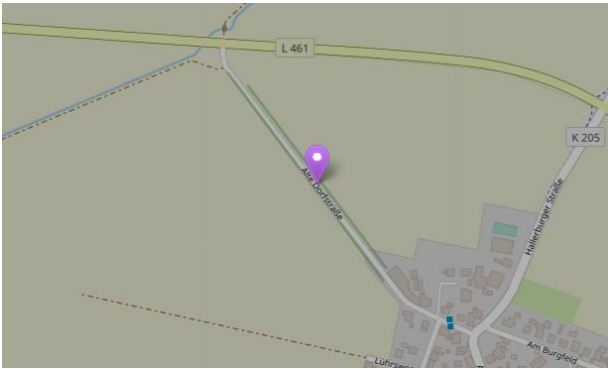
Verkehr & Mobilität




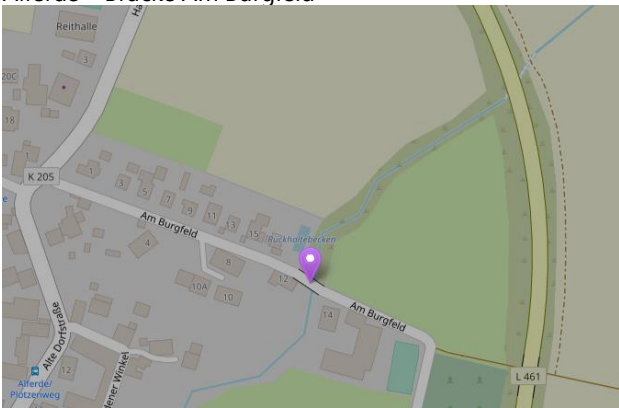
Marker-Nr.: 507	Titel: Fahrradweg Alferde - Eldagsen	Stadtteil: Alferde	Bereich: Verkehr & Mobilität		
Marker	Es wäre sinnvoll einen Fahrradweg zwischen Alferde und Eldagsen zu bauen, damit die Einkaufsmöglichkeiten besser erreicht werden können. So kann das Auto stehen gelassen werden und man spart Geld und tut etwas für die Umwelt. Aktuell ist der direkte Weg zwischen Alferde und Eldagsen zu gefährlich, um diesen zu befahren.				
		53	0	0	
Kommentare					
Verortung	Alferde – L 461 Richtung Eldagsen 				

Marker-Nr.: 511	Titel: Verkehrsberuhigung L461	Stadtteil: Alferde	Bereich: Verkehr & Mobilität		
Marker	Gefährliche Kreuzung L461 K204				
			47	0	0
Kommentare	Bedarfsampel für Fahrradfahrer oder Fußgänger wäre ebenfalls sinnvoll.				
Verortung	Alferde – Kreuzung L 461 und K 205 				

Marker-Nr.: 512	Titel: Fußweg/Radweg zum Sport-, Bolz- und Festplatz	Stadtteil: Alferde	Bereich: Verkehr & Mobilität		
Marker	Alle fußläufigen Bewegungen zum Sport-, Bolz- und Festplatz finden auf der Fahrbahn statt. Diese ist gerade aus Holtensen kommend schwer bzw. nicht einzusehen und zusätzlich recht schmal.				
			49	0	0
Kommentare	Ebenfalls fehlt hier Beleuchtung		4		
Verortung	Alferde - Drüstenstraße 				

Marker-Nr.: 515	Titel: Radweg zur L461 Richtung Eldagsen	Stadtteil: Alferde	Bereich: Verkehr & Mobilität		
Marker	Anbindung für Radfahrer				
			39	0	0
Kommentare	Unbedingt				




Verortung	Alferde – Alte Dorfstraße 
------------------	---

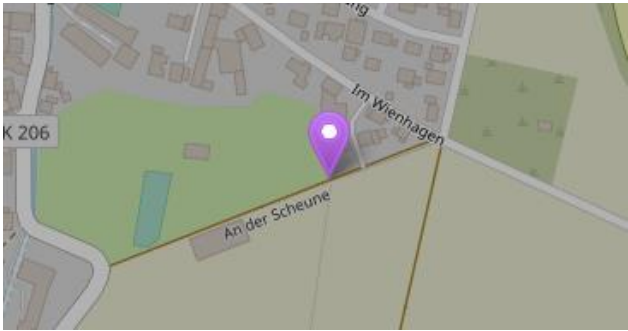
Marker-Nr.: 516	Titel: Brückensanierung	Stadtteil: Alferde	Bereich: Verkehr & Mobilität		
Marker	Traglast aktuell auf 3t und 2,3m Durchfahrtsbreite beschränkt. Für Einsatzfahrzeuge nicht passierbar.				
		6	0	0	
Kommentare					
Verortung	Alferde – Brücke Am Burgfeld 				

Marker-Nr.: 519	Titel: Schnelladestation für E-Fahrzeuge	Stadtteil: Alferde	Bereich: Verkehr & Mobilität		
Marker	150 KW Ladestation für Elektrofahrzeuge. Der angrenzende Spielplatz kann von Familien während der Ladezeit genutzt werden				
		13	0	1	
Kommentare					
Verortung	Alferde – Im Wienhagen 				

Marker-Nr.: 520	Titel: Wasserentnahmestelle für Löschwasser	Stadtteil: Alferde	Bereich: Verkehr & Mobilität		
Marker	Die Wasserentnahmestelle benötigt einen befestigten Zugang		 10	 1	 0
Kommentare					
Verortung	Alferde – Am Mühlennbach 				

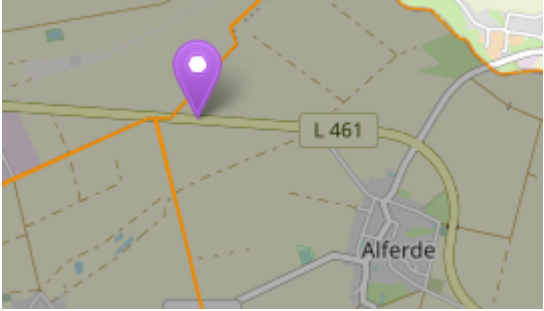
Marker-Nr.: 523	Titel: Verkehrsberuhigung an der Scheune	Stadtteil: Alferde	Bereich: Verkehr & Mobilität		
Marker	Tempo 30 wird wegen der Außenlage nicht eingehalten.		 5	 0	 4
Kommentare					
Verortung	Alferde – An der Scheune 				

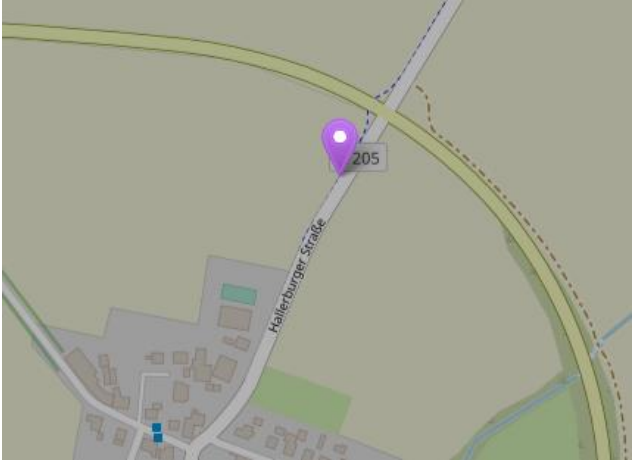
Marker-Nr.: 525	Titel: Straßenbeleuchtung an der Feldscheune	Stadtteil: Alferde	Bereich: Verkehr & Mobilität		
Marker	Straße ist schmal und unbeleuchtet. Fußgänger werden leicht übersehen. Viele Gassi Geher.		 8	 0	 0
Kommentare					

Verortung	Alferde – An der Scheune 
------------------	--

Marker-Nr.: 525	Titel: Radweg in Richtung Hildesheim	Stadtteil: Alferde	Bereich: Verkehr & Mobilität		
Marker	Vielbefahrene L461. Um die Anknüpfung an den ÖPNV nach Hildesheim sicher mit dem Rad erreichen zu können, braucht es einen Radweg nach Wülfingen.	 44	 0	 1	
Kommentare					
Verortung	Alferde – L 461 Richtung Hildesheim 				

Marker-Nr.: 528	Titel: Buswartehäuschen erneuern und beleuchten	Stadtteil: Alferde	Bereich: Verkehr & Mobilität		
Marker	Das Häuschen ist in die Jahre gekommen und ist leider auch nicht beleuchtet.	 6	 0	 0	
Kommentare					
Verortung	Alferde – Am Mühlenbach 				

Marker-Nr.: 543	Titel: Radweg Eldagsen- Alferde	Stadtteil: Alferde	Bereich: Verkehr & Mobilität		
Marker	Ausbau Radweg		👍	😐	👎
			36	1	0
Kommentare	Wäre absolut hilfreich!				
	Ausbau? Es ist und bleibt ein Wunschkonzert - da passiert sowieso nichts!				
Verortung	Alferde – L 461 (Richtung Eldagsen)				
					

Marker-Nr.: 544	Titel: Anbindung Nahverkehr an die Region Hildesheim (Nordstemmen, Elze)	Stadtteil: Alferde	Bereich: Verkehr & Mobilität		
Marker	Verbindung zum Bahnhof Nordstemmen für Pendler nach Hannover o. Hildesheim fehlt! auch zum Einkauf nach Nordstemmen kein Nahverkehr vorhanden. Bahnhof/ Einkaufsmöglichkeit wie Völksen/Springe - aber deutlich näher!		👍	😐	👎
			4	0	0
Kommentare					
Verortung	Alferde – Hallerburger Straße				
					

Marker-Nr.: 570	Titel: Bedarfsampel	Stadtteil: Alferde	Bereich: Verkehr & Mobilität					
Marker	Unzählige Unfälle an dieser Kreuzung. Keine Gefahrlose Überquerung möglich. Eine Ampel, die nur bei Bedarf/Drücken angeht, um den Fußgängern Sicherheit zu geben. Oder aber Kindern die Chance geben, dass sie nach Adensen problemlos zur Schule gehen/ radeln können!	👍	😐	👎	<table border="1"> <tr> <td style="text-align: center;">0</td> <td style="text-align: center;">0</td> <td style="text-align: center;">0</td> </tr> </table>	0	0	0
0	0	0						
Kommentare								
Verortung	<p>Alferde – Kreuzung Hallerburger Straße / L 461</p> 