






Top-Anmerkungen Völkxen




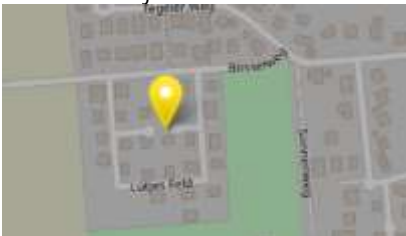
(min. 20 positive Bewertungen)

Inhalt




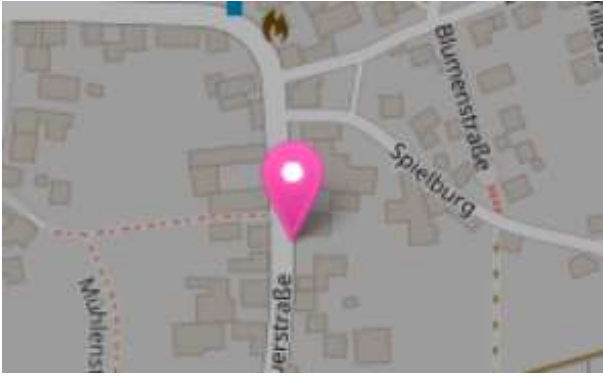
Stadtbild & Aufenthaltsqualität (inkl. Baukultur und Gestaltung).....	2
Freizeit, Kultur & Tourismus (inkl. Museen)	3
Wohnen (inkl. Leerstand)	6
Wirtschaft & Nahversorgung (inkl. Gewerbe und Einzelhandel)	9
Soziales, Bildung & Gesundheit (inkl. Jugend, Inklusion und Integration)	13
Natur, Umwelt und Klima (inkl. Klimaschutz)	16
Verkehr & Mobilität	19

Stadtbild & Aufenthaltsqualität (inkl. Baukultur und Gestaltung)

Marker-Nr.: 35	Titel: Spielgerät für kleine und große Leute	Stadtteil: Völksen	Bereich: Stadtbild & Aufenthaltsqualität (inkl. Baukultur und Gestaltung)		
Marker	<p>Vielleicht kann man den Konsumplatz als Treffpunkt in der Ortsmitte irgendwie aufwerten? Für eine kleine Konzentrations- und Koordinationsübung/Ablenkung vom Alltag könnte vielleicht ein spannendes Spielgerät hilfreich sein.</p> 	 28	 2	 1	
Kommentare					
Verortung	<p>Völksen – Steinhauerstraße / Bratbeerenwinkel</p> 				


Marker-Nr.: 104	Titel: Bepflanzung Verkehrsinseln	Stadtteil: Völksen	Bereich: Stadtbild & Aufenthaltsqualität (inkl. Baukultur und Gestaltung)		
Marker	<p>In dem Lütjen Feld gibt es mehrere Verkehrsinseln, die sehr ungepflegt aussehen. Diese sollten von der Stadt gepflegt werden oder man könnte die Anwohner einbinden, sodass sie die Grünpflege übernehmen und im Gegenzug eine kleine Entschädigung für ihre Aufwendungen erhalten.</p>	 24	 0	 6	
Kommentare	Die Idee das die Anwohner eingebunden werden, kann nur von jemanden sein der keine Verkehrsinsel vor dem Grundstück hat.	1	0	12	
	Ich glaube man kann auch Patenschaften übernehmen, wenn man selber die Pflege übernehmen möchte.	0	0	0	
Verortung	<p>Völksen – Lütjes Feld</p> 				

Freizeit, Kultur & Tourismus (inkl. Museen)




Marker-Nr.: 88	Titel: Lehmofen	Stadtteil: Völksen	Bereich: Freizeit, Kultur & Tourismus (inkl. Museen)		
Marker	Eine Wunderbare Pizza wurde von Frauen produziert vielleicht ist der Ofen noch vorhanden und es könnte Brot gebacken werden Projektarbeit				
		31	0	0	
Kommentare	Au ja! Ein Backhaus in Völksen! Der Ofen ist noch da.	0	0	0	
	Tolle Idee, mit Bringdienst im Ort. Hinweis: Lebensmittelrecht und Bäckerhandwerk sind in den Befugnissen zu klären.	0	0	0	
Verortung	Völksen – Steinhauerstraße 				


Marker-Nr.: 45	Titel: Abendteuer Spielplatz: Kinder können hier bauen werkeln etc....	Stadtteil: Völksen	Bereich: Freizeit, Kultur & Tourismus (inkl. Museen)		
Marker	Alter Schützenplatz				
		30	0	0	
Kommentare					
Verortung	Völksen – Benniger Weg 				

Marker-Nr.: 181	Titel: Wegweiser im Naherholungsgebiet Deister	Stadtteil: Völksen	Bereich: Freizeit, Kultur & Tourismus (inkl. Museen)		
Marker	Im Deister (nicht nur in Völksen!) fehlen unendlich viele Wegweiser. Gerne nutzen Wanderer und Radfahrer das Naherholungsgebiet und machen die Orte so sehr attraktiv, sowohl für Tagesausflügler als auch für Touristen. Vernünftige Ausschilderung sollte hier selbstverständlich sein.				
		28	0	0	
Kommentare	Vielleicht wäre auch eine App mit den Wanderwegen von Vorteil. Es gab bis vor 1 oder 2 Jahren eine tolle App von DeisterGo aus Barsinghausen, welche aber nicht mehr funktioniert.	0	0	0	
Verortung	<p>Völksen – Deister nördlich von Völksen</p> 				

Marker-Nr.: 68	Titel: Gaststätte	Stadtteil: Völksen	Bereich: Freizeit, Kultur & Tourismus (inkl. Museen)		
Marker	<p>Vielleicht kann der Wirt Unterstützung erhalten einfach eine Kneipe mit schön gezapftem Bier leichte Weine und wirklich nur zwei Kleinigkeiten zu essen (Bruschetta) Erdnüsse am Tisch fertig und außen Plätze um 22.00uhr Feierabend.</p> <p>Und der Sportverein hat eine so schönes Vereinsheim aber wenige gehen hin, der Weg ist zu weit abgelegen vom Dorfkern vielleicht für Darts Spiele aktivieren spiele Abende Skat turnier wieder aktivieren Aktionen sind gut wäre schön, wenn es hier Unterstützung falls gewünscht gibt.</p> <p>Eine Kneipe in Völksen wäre sehr schön...</p>	👍 24	😐 0	👎 17	
Kommentare	Tatsächlich ist das mehr oder weniger die beste Position für eine Gastronomie in Völksen. Ohne den gegenwärtigen Betreibern zu nahe treten zu wollen, müsse sich am Konzept aber doch einiges verändern um zu einem Begegnungsort für alle zu werden.	3	0	0	
	<p>Da spielen viele Dinge mit rein und es ist ein sehr spezielles Thema. Grundsätzlich funktioniert so etwas nur, wenn die Gastgebermentalität zieht und eine entsprechend passender Bevölkerungszulauf vorhanden ist. Es sind große Glücksfälle, wenn man eine gut laufende Gaststätte im Ort hat.</p> <p>Auch die Vereinsheime belegen dieses Problem, wobei Vereinsheime zugunsten der Gastwirte abgeschafft werden sollten, da diese in der damaligen Anfangseuphorie dem Gastgewerbe die Kundschaft abgezogen haben, das ist inzwischen erforscht und belegt.</p> <p>Im Vereinsheim sind Duschräumlichkeiten völlig oK, aber dann gehts ab zum Wirt. Leider haben die Bürgermeister diese Entwicklung nicht rechtzeitig ausgebremst. Profitiert hat ausschließlich kurzfristig der Baustoffhandel, nicht langfristig die Gemeinschaft der Bürger.</p>	2	0	0	
	Vielleicht muss Frank Rosin hier mal zur Hilfe eilen :)	4	0	3	
Verortung	<p>Völksen - Bratbeerenwinkel</p> 				

Wohnen (inkl. Leerstand)


Marker-Nr.: 15	Titel: Leerstand "Grüne Linde"	Stadtteil: Völksen	Bereich: Wohnen (inkl. Leerstand)		
Marker	<p>Hier befindet sich das ehemalige Hotel/Restauration "Grüne Linde", die seit etlichen Jahren leer steht. Früher wurden in dem anliegenden Saal Familien- und Dorffeste gefeiert. Vereine und Verbände hatten einen Ort zum Treffen.</p> <p>Eine sinnvolle Nutzung der Fläche im Ortskern für Völksen wäre wünschenswert.</p> <p>Ideen könnten sein: Wiederbelebung der Gastronomie, Erweiterung des anliegenden Kindergartens, Erweiterung des Nahversorgers NP, ein Kino, ein Café mit Hinterhof ...</p>	 57	 1	 1	
Kommentare	<p>Ich bin doch sehr verwundert über viele Völkseiner. Erst lässt man die Einkaufsmöglichkeiten und Gastronomiebetriebe sterben und danach kommt der große Katzenjammer. Bestes Beispiel ist die Wundertüte, die Betreiberin hatte das Geschäft mit viel Herzblut betrieben. Weßeler und Marock als Nahversorger sind auch schon lange geschlossen. Herr Lutz Ahlers hatte in dem Dorfmeeting bezüglich des Nahversorgers die Problematik sehr gut erkannt. Wir können sehr dankbar sein, dass es noch den Bäcker und Fleischer bei uns im Ort gibt. Genauso die Gastrobetriebe in Völksen, es gibt das Sportlerheim, den Bahnhof (stand letztes Jahr auch zum Verkauf), Camillo am Konsumplatz und es geht trotzdem keiner hin, die Linde ist dauerhaft geschlossen. Selbst der Gemeinderaum wird selten angemietet, glaubt denn jemand wirklich ein Betreiber setzt sich einem so unkalkulierbaren Risiko aus und investiert viel Geld in eine Gastronomie in Völksen, völlig absurd. Außer der Hermanshof läuft, aber auch nur durch die finanzielle Unterstützung, sonst wäre da auch schon Sendepause. Stattdessen wird das Geld in den Nachbarorten ausgegeben, etwas hinkt in dieser Hinsicht in Völksen gewaltig. Es würde mich mal interessieren, ob unser Ortsvorsteher und die ehemalige Landtagsabgeordnete ihre Familienfeiern hier im Ort ausgerichtet haben bzw. ihre Wocheneinkäufe hier tätigen. Jetzt melden sich auf einmal die Bürger unseres Ortes und begehren nach Handlungsbedarf, es lag und liegt in unserer Hand. Ich wünsche allen ein schönes Wochenende.</p>	37	0	2	
	<p>Eine schöne Gastronomie fehlt in Völksen definitiv. Die vorhandenen sprechen bestenfalls kleine Bevölkerungsgruppen an. Mit meiner jungen Familie sehe ich keine Möglichkeit mein Geld in einem bestehenden Völkser Restaurant auszugeben. Das Sportlerheim ist für Feiern nicht ungeeignet aber eine Alltagsalternative sehe ich derzeit nicht. Die Probleme des Einzelhandels sind hiermit nicht gleichzusetzen.</p>	2	0	1	
	<p>Viele sehr gute Ideen und ein Raum für Innenveranstaltungen belebt die Dorfgemeinschaft. Der alte Bau muss vorher weg und braucht zusätzliches Geld. Da ist Hilfe gefordert.</p>	0	0	4	
	<p>Die Erweiterung der Kita, z.B. um eine Krippe, wäre doch hier das Naheliegendste und wirklich dringend.</p> <p>Es ist schon unverständlich, dass damals der Zuschlag nur mit einem guten Konzept für die Linde erteilt wurde, aber nach dem Verkauf interessiert es Keinen mehr, ob es tatsächlich umgesetzt wird. Wie so oft zählt gut reden mehr als handeln - schade.</p>	0	0	0	

Verortung	Völkse – Alte Töpferstraße 
------------------	---




Marker-Nr.:	Titel:	Stadtteil:	Bereich:		
37	Leider leer	Völkse	Wohnen (inkl. Leerstand)		
Marker	Der ehemalige vivo Laden Wessler steht seit Jahrzehnten leer. So mitten im Dorfkern gelegen sehr gut als Geschäft oder als Restaurant nutzbar.				
			53	0	0
Kommentare	Eröffnen Sie doch ein Geschäft		1	0	2
	Auch als neues Jugendzentrum denkbar!		0	0	0
Verortung	Völkse - Kirchstraße 				

Marker-Nr.:	Titel:	Stadtteil:	Bereich:		
28	Mehrgenerationenhaus	Völkse	Wohnen (inkl. Leerstand)		
Marker	Sehr großes Grundstück mit leerstehendem Wohnhaus, leerstehendem Ladengebäude, großem Garten, z.Zt vermieteten Nebengebäuden. Ich wünsche mir eine Nutzung als Mehrgenerationenhaus- junge Familien zusammen mit Senioren, die sich gegenseitig unterstützen wollen und können. Sollte dies nicht umsetzbar sein, dann ist vielleicht dieses große Grundstück eine Alternative für einen Nahversorger...				
			42	2	1
Kommentare					
Verortung	Völkse - Kirchstraße 				

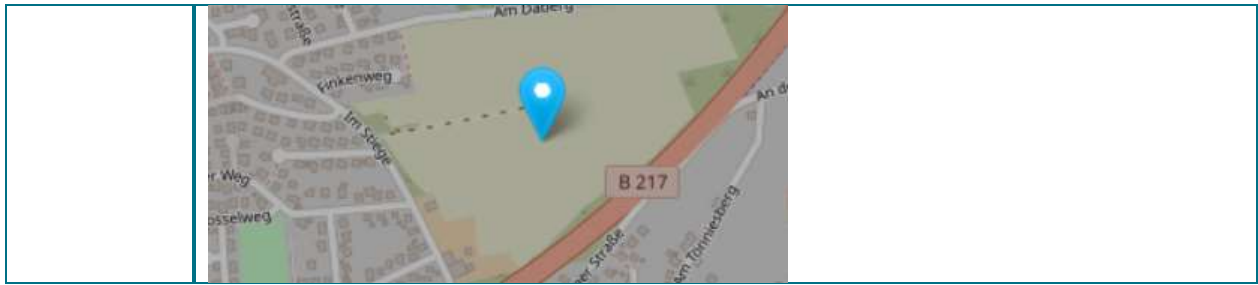
Marker-Nr.: 31	Titel: Leeres Grundstück	Stadtteil: Völksen	Bereich: Wohnen (inkl. Leerstand)		
Marker	Neben dem Neubaugebiet "südlich des Bosselweges" ist ein leeres Grundstück, dass leider bei der Erschließung nicht mitberücksichtigt wurde. Hier wäre ggf. noch Platz für einen neuen Spielplatz für all die Kinder, die im "Oberdorf" wohnen. Leider gibt es hier nur einen Spielplatz, der zweite musste leider wg. eines Hausbaus weichen, somit wäre es schön, wenn die Kinder hier oben einen neuen bekommen.	👍	😐	👎	
		37	0	4	
Kommentare	Nutzung des großen Grundstückes für Spielplatz, Kindergarten und einzelne Baugrundstücke erschließen, um Wohnraum zu schaffen, so dass gleich mehrere Ziele durch die Erschließung dieses Grundstückes erreicht werden könnten.	0	0	0	
Verortung	Völksen – Ecke Bosselweg / Sonnenweg 				

Marker-Nr.: 69	Titel: Wasserqualität mit hohem Schadensrisiko	Stadtteil: Völksen	Bereich: Wohnen (inkl. Leerstand)		
Marker	Wohnen in Völksen heißt Chemie mit Entkalkungsanlage oder Zusatzaufwand bei der Pflege der Wasserversorgung. In anderen Ortsteilen mit Harzwasseranschluss ist die Wohnqualität höher.	👍	😐	👎	
		26	0	11	
Kommentare	Ja, ein sehr wenig beleuchtetes Thema. Auch Springe leidet darunter, jedes EFH mit Entkalkungsanlage, von den Bildungsstätten mit den Riesenanlagen ganz zu schweigen.	1	0	2	
	Eine zuverlässige Versorgung aus dem Dorfbrunnen, mit einhergehenden Wasserschutzgebieten und anderen Nebeneffekten, gegen eine Talsperre, die nach den Dürre Jahren immer noch nicht wieder gefüllt ist.	0	0	0	
Verortung	Völksen – K214 				

Wirtschaft & Nahversorgung (inkl. Gewerbe und Einzelhandel)

Marker-Nr.: 32	Titel: Bau eines neuen Nahversorgers	Stadtteil: Völksen	Bereich: Wirtschaft & Nahversorgung (inkl. Gewerbe und Einzelhandel)		
Marker	Der aktuelle NP ist sehr veraltet und nicht mehr zeitgemäß. Weiterhin sind hier auch zu wenig Parkplätze. Ein Bau eines neuen Nahversorgers in dem Bereich wäre optimal, da der Bereich schnell von der B217 zu erreichen ist, so dass dann auch nicht nur die Völkseiner Einwohner einkaufen würden, sondern auch die Einwohner der anliegenden Dörfer.				
		81	2	41	
Kommentare	Der Standort ist alles andere als optimal da eine Steigung von bis zu 12 % überwunden werden muss und 700 m vom Ortskern liegt. Dreiviertel der Bewohner von Völksen wohnen im unteren Teil des Ortes und könnten den Markt nur per PKW erreichen. Alle Experten würden einen Standort südlich der B217 bevorzugen. Klimaschutz sieht anders aus!	7	0	20	
	Mit den anliegenden Dörfern dürften v.a. Alvesrode und Mittelrode gemeint sein. Der Standort am Berg würde so zu zusätzlicher Verkehrsbelastung auf der Steinauer Str durch die 'Externen' wie auch die Einwohner Völkens (die den Markt nur noch mit dem Auto erreichen können) führen. Der Standort ist aus mehrfacher Sicht ungeeignet! Besser wäre ein Standort im Dorf - auch um eine Verödung des ohnehin schon dezimierten Einzelhandels im Dorfkern zu verhindern.	7	0	15	
	Herr Ahlers als Profi hat sehr klar einen Standort im Süden bzw. im Ortskern von Völksen als Einzelhandelsstandort formuliert und diesen Standort eher zweitrangig eingestuft. Zusätzlich sind Risiken auch in der Investitionskalkulation angemerkt worden.	4	0	6	
	Wo der Klimaschutz schon angesprochen wurde. Es wäre wünschenswert, dass bei einem Neubau (wo auch immer) darauf geachtet wird, dass dem Rad- und Fußverkehr (hierbei auch an alte Menschen und junge Familien denken) ausreichend Raum gegeben wird. Dies ist beim Edeka in Springe sehr schlecht gelöst!!! Hier kann man nur mit dem Auto hin, unabhängig vom Ort. Zu Fuß oder mit dem Rad kann man sich auf dem Gelände einfach nicht bewegen.	14	0	0	
	Ich habe schon in den letzten Monaten das Interesse eines Neubaus des Nahversorgers verfolgt und wundere mich doch, wie manche Völkseiner reagieren. Im Dorfkern ist bekanntlich wenig Platz, sodass dort ein neuer, größerer Supermarkt gebaut werden kann, aber sobald er ein paar hundert Meter als Idee gehandelt wird, sind alle dagegen. Seid doch froh, wenn ihr überhaupt einen größeren Supermarkt bekommt. Das ist doch besser, als wenn Völksen gar keinen mehr hätte.	12	0	6	
	Wer soll denn von der B217 ohne Hinweis in eine Zone 30 fahren, um dort einzukaufen? Das scheint mir doch sehr unrealistisch zu sein.	4	0	9	
	Völksen ist über die Jahre deutlich gewachsen und braucht dementsprechend einen größeren Supermarkt. Auch aus Klimaschutzsicht wäre es besser, man müsste 'nur den Berg hoch' fahren als kilometerweit in den Nachbarort, um den Wocheneinkauf zu erledigen. Da m.M.n. mittlerweile auch bestimmt ein Drittel der Völkseiner am Berg wohnen, ist der historische Ortskern schon lange nicht mehr der geografische Ortsmittelpunkt. Der ist eher am Kreisel zu finden, was bedeutet, dass der neue Supermarkt nur etwa 300m vom Ortsmittelpunkt	15	0	3	

	entfernt liegt. Ganz im Gegensatz zum Industriegebiet hinter einer viel befahrenen Kreisstraße.			
	Ich sehe keine Notwendigkeit für einen größeren Supermarkt. Bei einigermaßen reflektiertem Konsumverhalten kommt man mit den gegebenen Angeboten gut hin. Dass die EDEKA das anders sieht und genug Leute vom Gegenteil überzeugt hat, ist mir bekannt.	8	0	19
	Ich kann einige Argumente wie bspw. der Lage des neuen Supermarktes am Hang nicht nachvollziehen. Ich gehe aus dem Oberdorf heute auch zu dem NP und trage meine Einkäufe den Berg hinauf. Bei der ganzen Diskussion scheinen hier individuelle Interessen vor dem Interesse des Gemeinwohls zu stehen und letztendlich besteht das Risiko, dass Völkens keinen Supermarkt mehr hat. Wenn wir hier keinen Standort anbieten können, dann wird ein neuer Markt womöglich in einem Nachbarort wie bspw. Holtensen gebaut.	15	0	1
	Unbedingt dort- kein LKW-Verkehr im Ort, breite Zufahrt, gut erreichbar	2	0	3
	Sollte es einen ordentlichen Winter geben wird sich hier kein Lkw mehr hoch trauen!	0	0	1
	Das ist die Rückkehr in das 20. Jahrhundert: Überkonsum, Versiegelung von Grünflächen, Bequemlichkeit vor Bekämpfung der Abfallproduktion/Klimawandel. Vermtl. schädliche Folgen für umgebende Natur (Waldrand) durch Licht und Lärm, im 'Idealfall aus Sicht EDEKA': Anstatt wie bisher gewohnt die Bewohner 'oben' nach unten zum größeren Einkauf fahren, fahren dann 2/3 bis 3/4 der Bewohner 'nach oben'. Missachtung der historischen Entwicklung Völkens. 'Verrat' an den älteren, weniger mobilen Bürgern von 'unten' aber auch von 'oben': Durch die Steigung wird der Einkauf ohne Auto zur Qual, wenn nicht unmöglich. Je nach Verkehrsaufkommen werden Rettungswagen zum Seniorenheim behindert. Vor allem: Es zeigt sich aktuell eine greifbare Alternative 'im Ort' sog. Grundstück Tegtmeyer' in Richtung 'Akazienweg' - eine - wenigstens - Chance auch für die gewerbliche Steinhauerstraße auch für neue Geschäfte (wenn NP und Volksbank schon schließen). Mit der Region zusammen kann so jedenfalls ein Teil der Steinhauerstraße ggf. unter Tempo 30 erstmals in der Geschichte Völkens ein Zentrum der Begegnung ALLER Generationen werden (auch mit der KLIV - Idee eines Generationen-/Bildungshaus). Ein 'Konsumtempel' 'am Berg' 'zersägt' den Ort und trennt die derzeit in Völkens lebenden vier (!) Generationen. Das bisherige Verfahren war gegenüber der Alternativen unfair, weil eine wie immer motivierte Mehrheit und der BM in Wahrheit ausschließlich auf die konsumorientierten Wählerschichten mit ihrer Angstkampagne zielen.	0	0	0
	Kein Mensch wird auf dem Weg von oder nach Hannover Völkens zum Einkaufen ansteuern. Darauf setzt wohl nicht einmal EDEKA; oder will der Autor große, von der B 217 sichtbare, 'Amerikanische' Werbetafel aufstellen - glaubt er, diese m. E. auch gar nicht gewünschten steuern den Berg an, weil ihr Smartphone das Geschäft anzeigt. Bitte nicht nur nachdenken, sondern zu Ende denken.	0	0	0
Verortung	Völkens – Im Stiege			




Marker-Nr.: 33	Titel: Packstation	Stadtteil: Völkse	Bereich: Wirtschaft & Nahversorgung (inkl. Gewerbe und Einzelhandel)		
Marker	Es ist schön, dass wir nach der Schließung der "Wundertüte" wieder eine Post im Ort haben. Allerdings sind die Öffnungszeiten sehr kurz, so dass die Pakete immer in Springe landen. Es wäre schön, wenn hier zusätzlich eine Packstation aufgestellt werden würde, so dass wir Völkseer nicht immer nach Springe fahren müssen.		👍 37	😐 2	👎 0
Kommentare	Sehr gute Idee, Standort ist aufgrund der Gegebenheiten (Kurve, schlechte Parkmöglichkeit) und des Platzmangels eher ungeeignet. Ggf. besserer Standort beim Bäcker Bernhardt?		3	0	0
	Eine neue Packstation wird demnächst auf dem NP-Parkplatz errichtet.		2	0	1
	Ein Traum würde wahr!!		0	0	0
Verortung	Völkse – Steinhauerstraße 				




Marker-Nr.: 22	Titel: Standort Nahversorger	Stadtteil: Völksen	Bereich: Wirtschaft & Nahversorgung (inkl. Gewerbe und Einzelhandel)		
Marker	Völksen hat die letzten Neubaugebiete in der Umgebung dieses Standortes bekommen und wird wahrscheinlich dort weiterwachsen. Ebenfalls ist der Standort eben, wodurch die Erdbewegung im normalen Standard bleiben. Zusätzlich ist es möglich direkte Ab- und Auffahrt für Lieferverkehr auf die B217 Fahrriichtung Hannover zu schaffen, wodurch die Anwohner und Straßen geschont werden. Durch das Gebäude kann ein Lärmschutz geschaffen werden. Eine Anbindung des Oberdorfes ist über eine Fußgängerbrücke möglich. Zusätzlich wäre auch denkbar eine Kita oder andere Einrichtungen dort mit anzusiedeln.		👍	😐	👎
Kommentare			25	0	13
Verortung	Völksen – Bereich zwischen B217 / Gartenstraße / Wachlange 				





Soziales, Bildung & Gesundheit (inkl. Jugend, Inklusion und Integration)

Marker-Nr.: 100	Titel: Waldkindergarten	Stadtteil: Völksen	Bereich: Soziales, Bildung & Gesundheit (inkl. Jugend, Inklusion und Integration)		
Marker	Neben dem geplanten neuen Kindergarten wäre ein Waldkindergarten eine gute Ergänzung. Es gibt bereits welche in anderen Ortsteilen. Eine hohe Erreichbarkeit mit kurzer Anfahrt könnte nur durch viele dezentrale Angebote sichergestellt werden.	👍	😐	👎	
		104	0	3	
Kommentare	Eine wunderbare Idee die Völksen bereichern würde. Auch für unsere Familie ein Konzept welches wir uns wünschen würden.	61	0	1	
	Das Konzept Waldkindergarten ist bei jungen Eltern sehr beliebt und kann sehr gut gemeinsam geplant und gedacht werden, nicht in Konkurrenzdruck.	52	0	0	
	Sehr gute Idee und auch für unsere Familienplanung sehr relevant. Vielleicht könnten so auch noch mehr naturnahe Freizeitangebote für Kinder ins Rollen kommen.	22	0	0	
	Gerne! Hauptsache keinen Massentourismus, von dem Einige sicherlich träumen, wenn sie in der NDZ zitiert von 'mehr Besuchern' insbesondere aus Hannover reden: Das wird nur unter Inkaufnahme von mehr Müll, Unruhe für Tiere und anwohnende Menschen gehen, da können sog. 'Machbarkeitsstudien' nichts ändern. Die anvisierten Besucher meinen es in der großen Masse dabei nicht 'böse', sind nicht nachlässig - es ergibt sich schlicht aus der Menschenmenge, von denen man 'träumt'.	0	0	0	
Verortung	Völksen – Waldrand Höhe „Im Stiege“ 				

Marker-Nr.: 154	Titel: Wir möchten in einem Haus für alle Leute unsere Dorf-gemeinschaft leben	Stadtteil: Völksen	Bereich: Soziales, Bildung & Gesundheit (inkl. Jugend, Inklusion und Integration)		
Marker	<p>Unsere Schule, Kita und Krippe sind allesamt zu klein? Da müssen wir ran. Und wenn wir schon dran müssen, dann möchten wir (hier der Verein Kliv-Kinder leben in Völksen e.V.), dass die Flächen gut genutzt werden.</p> <p>Ein Werkraum, der vormittags durch Bildungs- und Betreuungseinrichtungen genutzt wird, soll zum Beispiel auch die Heimat für Bastler*innen und ein Repaircafé sein. Ob das ein Haus oder ein Campus ist, ist uns hierbei egal. Was Menschen in Völksen sich hierfür wünschen haben wir in den letzten Jahren eifrig gesammelt. Unter anderen in diesem Film: https://youtu.be/ltZS0Oqm1LM</p> <p>Auf unserer Projektseite findet sich hierzu einiges: https://www.kliv.eu/Unsere-Projekte/Haus-fuer-alle-Leute/</p>	 49	 0	 1	
Kommentare	Der Jugendtreff ist übrigens auch zu klein;-)	2	0	0	
Verortung	Völksen - Grundschule 				

Marker-Nr.: 156	Titel: Lebenslanges und generationenübergreifendes Lernen	Stadtteil: Völksen	Bereich: Soziales, Bildung & Gesundheit (inkl. Jugend, Inklusion und Integration)		
Marker	<p>Wo auch immer eine neue oder größere Schule stehen sollte - sie sollte mehr als eine Grundschule sein, sondern ein generationenübergreifender Bildungs- und Begegnungsort für alle Menschen in Völksen, wo wir mit- und voneinander lernen. Auch das verbirgt sich hinter unserer Idee vom Haus für alle Leute oder vom Campus für alle Leute - ein weiterer Marker mit dem Fokus auf Freizeit und Dorfgemeinschaft findet sich deshalb an gleicher Stelle. Es passt halt nicht in eine Kategorie. Mehr unter https://www.kliv.eu/Unsere-Projekte/Haus-fuer-alle-Leute/</p>	 49	 1	 0	
Kommentare					
Verortung	Völksen - Grundschule 				




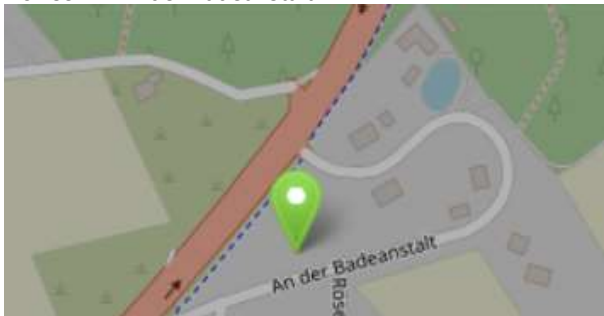
Marker-Nr.: 14	Titel: Kindergarten vergrößern	Stadtteil: Völksen	Bereich: Soziales, Bildung & Gesundheit (inkl. Jugend, Inklusion und Integration)		
Marker	Die Lage des Kindergartens ist schön und idyllisch gelegen, jedoch ist er seit Jahren viel zu klein. Er müsste vergrößert werden, damit alle Kinder aus Völksen einen bedarfsgerechten Platz bekommen können.				
		46	0	0	
Kommentare	Und bitte Parkflächen nicht vergessen, wenn man danach zur Arbeit weiterfahren muss.	1	0	2	
	Wenn der NP verlegt wird, vielleicht kann dann diese Fläche als Erweiterung genutzt werden.	0	0	0	
Verortung	Völksen - Kirchstraße 				


Marker-Nr.: 71	Titel: Platz für eine KITA	Stadtteil: Völksen	Bereich: Soziales, Bildung & Gesundheit (inkl. Jugend, Inklusion und Integration)		
Marker	Platz für eine KITA				
		35	0	4	
Kommentare					
Verortung	Völksen – Fläche Ecke Bosselweg / Sonnenweg 				




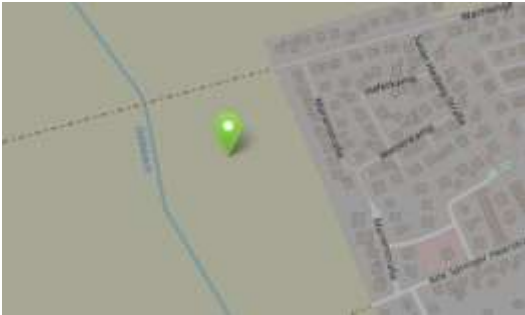
Marker-Nr.: 43	Titel: Feuerwehr	Stadtteil: Völksen	Bereich: Soziales, Bildung & Gesundheit (inkl. Jugend, Inklusion und Integration)		
Marker	Grundstück Neubau Feuerwehr				
		27	0	2	
Kommentare	Wenn der Besitzer es denn verkaufen würde.	1	0	1	
Verortung	Völksen – Steinhauerstraße / In der Ahnt 				

Natur, Umwelt und Klima (inkl. Klimaschutz)

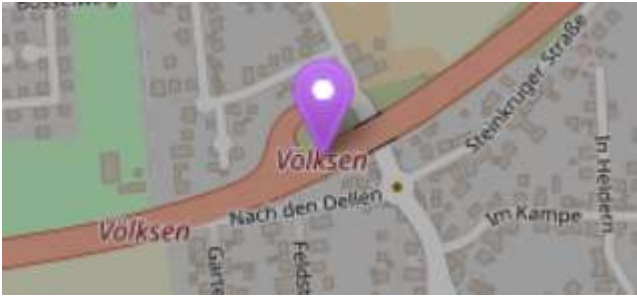
Marker-Nr.: 183	Titel: Biotop / Teich	Stadtteil: Völksen	Bereich: Natur, Umwelt und Klima (inkl. Klimaschutz)		
Marker	An dieser Stelle war früher ein Teich / Biotop / Moorgebiet. Vielleicht könnte man wieder ein Biotop errichten, um dem allgemeinen Umweltschutz nachzukommen. Weiterhin würde die Lebensqualität verbessert. Projekte in Niedersachsen werden gefördert: https://www.bmu.de/pressemitteilung/biotope-bundesweit-miteinander-vernetaen/	<div style="display: flex; justify-content: space-around;">    </div>			
		30	0	1	
Kommentare					
Verortung	Völksen – Grünfläche zwischen Beeke und Gleisen 				

Marker-Nr.: 54	Titel: Obstwiese Bänke	Stadtteil: Völksen	Bereich: Natur, Umwelt und Klima (inkl. Klimaschutz)		
Marker	Eigentlich war zugesichert das hier eine Obstwiese vom Betreiber Funkturm entsteht aber da auch der Funkturm bei Nacht und Nebel gesetzt wurde ist dies verblieben. Schade viele Völksner gehen hier spazieren joggen etc. die Wiese könnte sicherlich genutzt werden Insektenhotel Bienenvolk etc. Apfelbäume etc. dann hätte der Standort etwas Positives zumal immer wieder am Turm erweitert wird	<div style="display: flex; justify-content: space-around;">    </div>			
		29	0	0	
Kommentare					
Verortung	Völksen – An der Badeanstalt 				






Marker-Nr.: 23	Titel: Abholung Grünschnitt	Stadtteil: Völksen	Bereich: Natur, Umwelt und Klima (inkl. Klimaschutz)		
Marker	Seit der Grünschnittplatz in Eldagsen geschlossen wurde, hat der Platz in Völksen einen noch größeren Ansturm zu bewältigen. Dies wird als Grund angeführt, die Abfuhr privaten Grünschnitts mit Hilfe ortsansässiger Treckeranhänger zu untersagen. Es fällt den Anwohnern also zunehmend schwerer, für die Entsorgung des Grünschnitts zu sorgen. Außerdem steigt das Verkehrsaufkommen entsprechend. Ich schlage vor, dass ein Mal im Monat Grün- und Rasenschnitt direkt vor dem Grundstück von Abfuhr-Unternehmen abgeholt wird. In der Region Hameln-Pyrmont wird dies seit Jahren erfolgreich so gehandhabt. Ein großer Mehrwert für alle Anwohner mit Grünflächen, die so wichtig für unsere Umwelt sind!	👍 26	😐 0	👎 9	
Kommentare	Die Anlieferung von Grünschnitt ist seit jeher auf eine Menge von 1 m ³ /Haushalt und Tag begrenzt. Die Anfuhr mit Treckeranhängern ist somit laut AHA schon immer untersagt! Der Grüngutplatz ist eine sinnvolle und regionale Verwertung des organischen Materials, die beibehalten werden sollte. Abfuhr ist teuer und der weitere Transport und die Verwertung nicht gut für die Umwelt.	4	0	0	
	Es mag sein, dass es Haushalte gibt, denen das wöchentliche Schneiden der Büsche möglich ist. Für eine Familie (zwei Kindern und zwei berufstätige Erwachsene) gestaltet es sich schwer, zumal die Entsorgung des Grünschnitts zusätzlich Zeit in Anspruch nimmt. Wenn der Grünschnitt abgeholt und dann entsprechend zum Grünschnittplatz gebracht wird, bleibt die wichtige Nutzung erhalten. Das wäre auch eine Lösung und entlastet die Anwohner und das Verkehrsaufkommen.	1	0	3	
	Ich kann die Kritik am Grünschnittplatz nicht nachvollziehen. Noch komfortabler als Hänger rückwärts an den Haufen geht es nicht. Eine Ressourceneffiziente Abholung hingen stellt ich mir schwieriger vor. Spätesten wenn Verpackungseinheiten wie Säcke erforderlich werden hört das ökologische auf.	1	0	0	
	Dieser Meinungsmix belegt die fehlende Aufklärung der Bürger seitens der Verwaltung. Es müssen dringend Wege gefunden werden, die auch die immer größer werdende Anzahl von Bürgern ohne NDZ erreichen.	0	0	0	
Verortung	Völksen - Steinhauerstraße 				





Marker-Nr.: 288	Titel: Renaturierend und Unwetterschutz	Stadtteil: Völksen	Bereich: Natur, Umwelt und Klima (inkl. Klimaschutz)		
Marker	Die Westseite des Ortes ist in diesem Abschnitt stark dem Wind ausgesetzt. Es gab bereits etliche Beschädigungen an Gebäuden, welche aufgrund des Klimawandels sicher zunehmen werden. Diese Fläche bis zur Bahn könnte renaturiert bzw. aufgeforstet werden. Neben dem ökologischen Nutzen würde ein gewisser Schutz gegen Starkwind erreicht werden				
		22	0	0	
Kommentare	Zum Thema: https://www.landesforsten.de/blog/2020/04/06/vom-maisacker-zum-mischwald/ https://www.deutschlandfunk.de/nachhaltige-landwirtschaft-baeume-auf-dem-acker-versprechen.676.de.html?dram:article_id=490762 https://www.isip.de/isip/servlet/resource/blob/13266/e6fd05f4a81fadf4796c51ba9737d/1-25-data.pdf	1	0	0	
Verortung	Völksen – Zwischen Marienstraße und Gelbbach 				

Verkehr & Mobilität

Marker-Nr.: 86	Titel: Auf- und Abfahrten B217	Stadtteil: Völkse	Bereich: Verkehr & Mobilität		
Marker	Die Auf- und Abfahrten in alle Richtungen sind quasi nicht existent, zu kurz und sehr gefährlich. Hier könnte man mit wenig Aufwand (Farbe und Schilder) Abhilfe schaffen. Hier sollte beim Bund mehr Druck gemacht werden.		👍 48	😐 0	👎 0
Kommentare	Die Umplanung der Anschlussstelle ist bereits in Arbeit und wird wahrscheinlich in den nächsten Jahren umgesetzt.		1	0	0
	Amen!		2	0	0
	Bessere Gefahrenkennzeichnung ist sinnvoll, seit längerer Zeit nichts passiert. Neue Abfahrt hört sich nach breiter, größer an ohne konkrete Information und macht die Abzweigung inkl. Bushaltestelle zum Problem.		0	0	0
	Ich frage mich eh, warum man bei so kurzen Auf- und Abfahrten die B217 nicht an der Stelle einspurig werden lässt, sodass die auf- und abfahrenden PKW's eine eigene Spur bekommen. Klappt in Steinkrug ja auch wunderbar		4	0	0
Verortung	Völkse – Auffahrt B217 				





Marker-Nr.: 24	Titel: Absolute Engstelle	Stadtteil: Völkßen	Bereich: Verkehr & Mobilität		
Marker	Der Bereich zwischen Steinhauerstr und Alte Töpferstr ist für alle Verkehrsteilnehmer zu eng. Der Fußweg ist weder Kinderwagen- noch Rollatorauglich weil viel zu schmal. Die bestehende Straße zu eng für zwei Fahrzeuge nebeneinander.	👍	😐	👎	
		42	0	1	
Kommentare	Evtl die Möglichkeit die jeweiligen Auffahrten zu Einbahnstraßen zu machen?	5	0	0	
	Dem kann ich nur zustimmen. Ab und zu denken nicht ortskundige auch, dass eben dieses kleine Teilstück der alten Töpferstraße eine Einbahnstraße ist.	0	0	0	
Verortung	Völkßen – Steinhauerstr. / Alte Töpferstraße 				





Marker-Nr.: 26	Titel: Umverlegung der B217 auf die K 216 "Südfeldstraße", Neubau OU Völksen	Stadtteil: Völksen	Bereich: Verkehr & Mobilität		
Marker	<p>Die B 217 zerschneidet Völksen, ist eine Verkehrslärm- und Schadstoffquelle mitten im Ort, bringt Pendlerverkehr auf die Ortsdurchfahrt und zerschneidet das Naherholungsgebiet Deister zwischen Völksen und Steinkrug. Nach einer Umverlegung der B 217 auf die im Süden von Völksen gelegene K 216 (zzgl. Neubau eines Abschnittes im Osten Völksens zwischen Steinkrug und Bennigsen) könnte der gesamte Abschnitt zwischen der Anschlussstelle "Kaiserrampe" und der Anschlussstelle Steinkrug zurück gebaut und renaturiert werden.</p> 	 38	 0	 22	
Kommentare	Das finde ich eine super Idee.	10	0	0	
	Träume kann man ja haben, auch wenn sie so abwegig sind wie dieser. Ein Ausbau der Lärmschutzwände und eine Reduzierung der Geschwindigkeit wäre hier zielführender.	4	0	0	
	Tolle Idee. Auch wenn es lange dauern wird, wäre doch jetzt der richtige Zeitpunkt damit anzufangen	7	0	0	
	Mir ist klar, dass es nicht schön ist, dass die B217 zwischen Ober- und Unterdorf führt, jedoch geschieht dies nur auf einem kleinen Teilstück von Völksen, sodass dies nicht zu unmäßig viel Lärm führen dürfte. Eine Verlegung nach Ihrem Wunsch würde Kosten verschlingen, die anderorts besser investiert wären, zumal sich die K216, aus meiner Sicht, überhaupt nicht als Alternative erschließt. Kleiner Tipp: Wenn sie schon die B217 stört, könnte man ja evtl auch mal den Bahnhof in die Ortsmitte verlegen, dann haben sie viel mehr Spaß mit dem Bahnübergang und dem entsprechendem Lärm der Züge.	3	0	2	
	Ich kann mir nicht vorstellen, dass Aufwand und Nutzen hier in ein sinnvolles Verhältnis zu bringen sind. Der Lärm der Bundesstraße ist aber ein nicht zu vernachlässigender Faktor. Lärmschutzmaßnahmen und vor allem eine wirksam überwachte Geschwindigkeitsbegrenzung auf 70 km/h wären sinnvoller.	5	0	1	
	Statt immer wieder umplanen einfach die Lärmschutzwand erweitern.	0	0	1	
	Überraschender Ansatz, groß gedacht! Fürs Dorf wäre es ein Segen, brächte mit einem Schlag reichlich Platz für neue Wohnhäuser, Schule, Kultur und Nahversorger.	2	0	0	
Verortung	<p>Völksen – B217</p> 				

Marker-Nr.: 115	Titel: Fußgängerbrücke über die Haller	Stadtteil: Völksen	Bereich: Verkehr & Mobilität		
Marker	Eine Fußgängerbrücke über die Haller würde für Fußgänger (und Radfahrer) die Möglichkeiten für ausgedehnte Touren hier deutlich verbessern. Ein Überqueren im Bereich der K214 ist für Fußgänger nur sehr mühsam möglich. Da zudem kein Radweg entlang der K214 existiert, könnte hier eine schöne und sichere Verbindung für Radfahrer zwischen Völksen und Eldagsen entstehen.				
		37	0	0	
Kommentare	Ich finde die Idee hier den Radweg verlaufen zu lassen gut. Neben großen Straßen ist es unangenehm zu fahren insb. wenn die Trennung zur Fahrbahn unzureichend ist. Um eine ernste Alternative zum Auto zu schaffen, muss das Fahrradfahren sicherer und angenehmer werden. Zudem sind auf dieser Strecke schon große Teile befestigt, sodass es weniger zusätzliche Bodenversiegelung bedarf.	1	0	0	
	Gerade in Zeiten des Klimawandels sollten Alternativen zum Auto gefördert werden. Ein sicheres Fahrrad weg gehört dazu. Gerne auch breit genug, damit man mit Kindern im Fahrradanhänger fahren kann.	0	0	0	
Verortung	Völksen – Haller 				

Marker-Nr.: 16	Titel: Weg zur Sporthalle/Sportplatz für Fußgänger/Schulkinder	Stadtteil: Völksen	Bereich: Verkehr & Mobilität		
Marker	Diese Straße nutzen die Völksner Bürger*innen, um zur Sporthalle/Sportplatz zu gehen. Der Fußweg ist kaum vorhanden und der Weg ist gefährlich für Fußgänger.				
		36	0	1	
Kommentare	Der Schulweg ist an dieser Stelle sehr gefährlich. Die Autos rasen viel zu schnell und die Kinder können den Weg über die Straße nicht einschätzen und teilweise auch nicht einsehen. Hier muss dringend etwas passieren.	0	0	0	
Verortung	Völksen - Spielburg 				

Marker-Nr.: 25	Titel: Seit 20 Jahren eine Schlammschlacht	Stadtteil: Völksen	Bereich: Verkehr & Mobilität		
Marker	Seit dem Umbau des Bahnhofs zur Expo 2000 wurde der Weg nie ordnungsgemäß fertig gestellt. Bei Regen eine Schlammschlacht. Die Breite ebenfalls ein Trauerspiel.				
		33	0	0	
Kommentare					
Verortung	Verortung: Völksen – An den Schienen zw. Alvesroder Straße & Bahnhof 				




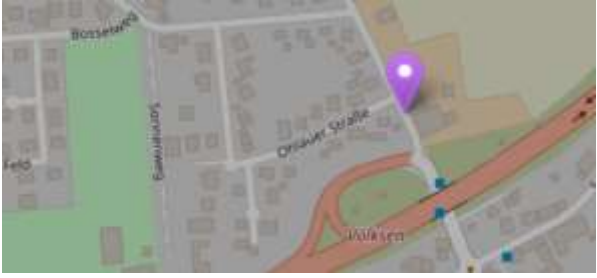
Marker-Nr.: 39	Titel: Fußweg - den gibt's doch gar nicht	Stadtteil: Völksen	Bereich: Verkehr & Mobilität		
Marker	Im gesamten Verlauf der Steinhauer Str von der Ampel bis zum Np Markt gibt es keinen nutzbaren Fußweg. Viel zu schmal für Kinderwagen und Rollatoren. Einen sicheren Weg zum Markt gibt nicht. Bleibt nur die gefährliche Querung der Steinhauerstr inmitten der Kurve.				
		33	0	2	
Kommentare	Parallel zum Fußwegausbau könnte man so vielleicht gleichzeitig eine Verkehrsberuhigung für den Autoverkehr einbauen. Gerade in diesem Bereich mit der Kurve und den vielen Geschäften in der Nähe sind die Autos oft gefährlich schnell unterwegs. Hoffen wir das Tempo 30 für die Steinhauer Str. durchgesetzt wird.	2	0	0	
	Mit Kinderwagen ein Graus	1	0	0	
	Mehr Sicherheit für Fahrräder ist wichtig. In Zeiten der Klimakrise muss das Fahrrad eine echte Alternative werden. Trotz enger Fahrbahn und Kurven werden Fahrräder regelmäßig risikoreich überholt.	0	0	0	
Verortung	Völksen – Steinhauerstraße 				

Marker-Nr.: 27	Titel: Radwegmarkierung	Stadtteil: Völksen	Bereich: Verkehr & Mobilität		
Marker	Die Radwegmarkierung in der Steinhauerstraße finde ich super. Ich würde mich freuen, wenn diese Markierung auch in der Straße "Im Stiege" weitergeführt werden würde, damit die Autofahrer auch dort mehr auf die Fahrradfahrer achten.				
		32	1	8	
Kommentare	Darüber hinaus wäre es auch richtig gut, wenn die vorgeschriebene Höchstgeschwindigkeit annähernd eingehalten würde. Die durchschnittliche Geschwindigkeit in dieser 30er-Zone liegt bei +50 km/h, nicht selten sind (erschreckenderweise) +70 km/h zu beobachten.	16	0	2	
	Eine merkwürdige Forderung, die mit der StVO nicht vereinbar wäre. Eine Verkehrsberuhigung ist durch Temp 30 schon geregelt, die vorhandene Vorfahrtregelung (Rechts vor Links) ist ein weiteres Mittel zu Verkehrsberuhigung. Ein Fahrradstreifen müsste (wie auf der Steinhauerstr.) auf Grundlage einer vorfahrtberechtigten Straße basieren. Somit wäre ein Teil der Verkehrsberuhigung außer Kraft gesetzt.	2	0	0	
	Gute Idee, dann bleibt bergauf das Auto auch sicherer hinter dem Radfahrer, wenn die Anwohner bergab parken. Der vorgeschriebene Abstand beim Vorbeifahren ist nicht da. Also lieber schieben oder auf den Fußweg.	1	0	0	
Verortung	Völksen – Im Stiege 				

Marker-Nr.: 144	Titel: Radweg Eldagsen	Stadtteil: Völksen	Bereich: Verkehr & Mobilität		
Marker	Ein Radweg zwischen Völkern und Eldagsen				
		32	0	2	
Kommentare	Tolle Idee. Hier bin ich bisher nicht auf den Gedanken gekommen zu fahren, weil es mir zu gefährlich ist	2	0	0	
	Lieber ein Radweg durch die Felder als an der stark befahrenen Straße mit einer kleinen Brücke über die Haller	0	0	0	
Verortung	Völksen – Steinhauerstraße Richtung Eldagsen 				





Marker-Nr.: 34	Titel: Brückenbau	Stadtteil: Völksen	Bereich: Verkehr & Mobilität		
Marker	Es wäre schön, wenn wir das Ober- und Unterdorf verbinden können, so dass insbesondere die Kinder nicht immer an der leider sehr schnell befahrenen Straße "Im Stiege" (und der schmalen bis kaum vorhandenen Fußwege) sicher auf die andere Seite gelangen können				
		31	0	14	
Kommentare	Bitte breit genug damit auch mit Fahrrad und Kinderanhänger über die Brücke gefahren werden kann. Die Hauptstraße ist mit den Kurven, Rasern, Überholmanöver etc. doch recht gefährlich.	0	0	0	
Verortung	Völksen – B217 				

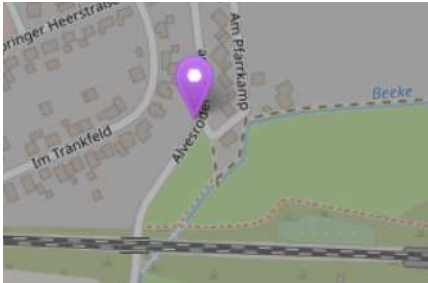
Marker-Nr.: 107	Titel: Fahrradweg	Stadtteil: Völksen	Bereich: Verkehr & Mobilität		
Marker	Der Fahrradweg Richtung Springe ist schön befestigt. Leider führt er über eine lange Strecke direkt neben einer schnellen Straße lang. Das macht das Fahren sehr unangenehm. Insbesondere mit Kindern! Zudem ist der Fahrradweg zu schmal, so dass ein schnelles Passieren nicht möglich ist sobald eines der Fahrräder einen Anhänger zieht. Hier wäre eine Alternative ohne eine Gefährdung durch Autos wünschenswert (am besten durch die Felder oder am Wald entlang).				
		31	1	2	
Kommentare					
Verortung	Völksen – Alvesroder Straße 				

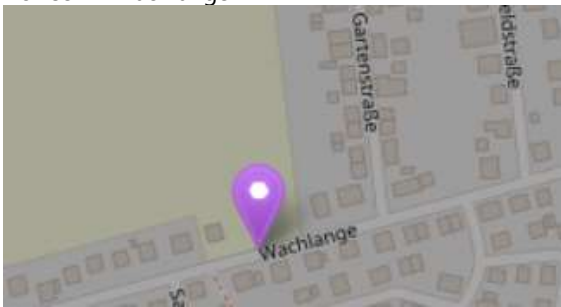
Marker-Nr.: 184	Titel: Zweite Verbindung zwischen Ober- und Unterdorf	Stadtteil: Völksen	Bereich: Verkehr & Mobilität		
Marker	Die Straße "Im Stiege" ist die einzige Verbindung zwischen Ober- und Unterdorf. Insbesondere bei Errichtung des Supermarktes nördlich der B217 - aber auch bei weiterem Wachstum des Ortes - wird eine zweite Verbindung (und Brücke!) zwischen beiden Ortsteilen benötigt				
		25	0	13	
Kommentare	Eine Verbindung zwischen Lütjem Feld und Wachlange würde helfen. So könnte man viele Punkte im Dorf von Westen mit dem Fahrrad aus anfahren und die viel befahrene Hauptstraße umgehen. Ein sichererer Weg wäre wünschenswert.	0	0	0	
Verortung	Völksen – Im Stiege 				

Marker-Nr.: 18	Titel: Fußgängerüberweg	Stadtteil: Völksen	Bereich: Verkehr & Mobilität		
Marker	Hier fehlt ein Zebrastreifen für den Weg zum Bahnhof.				
		24	3	10	
Kommentare	An der Stelle könnte Völksen ohnehin eine verkehrsberuhigende Maßnahme brauchen, die den Durchgangsverkehr am Orts- eingang bremst	3	0	0	
Verortung	Völksen – Ecke Steinhauerstr. / An der Bahn / In der Ahnt 				

Marker-Nr.: 158	Titel: Sichere Abstellplätze für Fahrräder	Stadtteil: Völksen	Bereich: Verkehr & Mobilität		
Marker	Vandalismus und Diebstahl bzw. die Angst davor verhindert, dass mehr Völkseiner*innen entscheiden mit dem Fahrrad oder gar E-Bike zum Zug fahren. Das kann eventuell durch Fahrradgaragen gelöst werden - hat jemand andere Ideen?				
		24	0	0	
Kommentare					
Verortung	Völksen - Bahnhof 				

Marker-Nr.: 182	Titel: Sicherer & zumutbarer Fuß- und Fahrradweg zum Bahnhof von westlichen Teil Völksen	Stadtteil: Völksen	Bereich: Verkehr & Mobilität		
Marker	Die Verkehrssituation für Fußgänger zum Bahnhof aus den westlichen Teilen Völkseus ist unbefriedigend: - Weg teilweise unbefestigt, im Winter nicht geräumt, oft matschig - keine ausreichende Beleuchtung - keine sichere Überquerung der Straße möglich (viele Autofahrer beachten die 30-Zone nicht) - ein Fußweg liegt direkt hinter der Brücke und ist schwer einsehbar, dadurch gefährlich Lösungsansätze: - Weg befestigen - Ausleuchtung verbessern - Fußgängerampel einrichten Das Problem betrifft auch Fußgänger auf dem Weg zum Festplatz (Schützenfest, Zirkus, Rock am Deister)				
		23	0	0	
Kommentare	Zusätzlich wäre die Einhaltung der 30er Zone schön. Kann man da nicht was machen?	0	0	0	
	Tolle Idee. Leider entstehen den Anlieger aufgrund der erstmaligen Herstellung Erschließungsbeiträge (losgelöst vom Beitragsmodell) in signifikanter Höhe.	0	0	0	
Verortung	Völksen – Alvesroder Straße 				

Marker-Nr.: 40	Titel: Fußweg fehlt	Stadtteil: Völksen	Bereich: Verkehr & Mobilität				
Marker	Hier fehlt eine Möglichkeit für Fußgänger, sicher z.B. zum Festplatz zu gelangen. Noch hat der Autoverkehr Vorrang, ggf. ist hier eine Verkehrsberuhigung möglich, ggf. kann die Straße für Autos zur Einbahnstraße werden?	👍	👎	👏	22	0	1
Kommentare	Viel wichtiger ist eine Erreichbarkeit des Bahnhofs mit dem Rad oder zu Fuß. Da fehlt ein Fußweg entlang der Straße.	3	0	0			
	Das sehe ich genauso. Unsere Kinder sollen sich am Festplatz treffen und aufhalten. Aber einen sicheren Weg dorthin gibt es nicht. Es fehlt ein Gehweg und oder Radweg, sowie die Straßenbeleuchtung. Warum vergisst die Stadt Springe eine Straßenbeleuchtung im Ort?	3	0	0			
	Der Straßenabschnitt ist bereits beruhigt, Zone 30. Die Autofahrenden müssten sich nur mal an das Tempo halten.	1	0	0			
Verortung	Völksen – Alvesroderstraße 						

Marker-Nr.: 36	Titel: Wo ist der Fußweg	Stadtteil: Völksen	Bereich: Verkehr & Mobilität				
Marker	Seit der Fertigstellung des Baugebietes Wachlange 2 fehlt dort auf ca 50 m der Fußweg auf der nördlichen Seite. Nur eine traurige Laterne steht dort. Der südliche Fußweg ist von der Beschaffenheit ein Witz. Zu schmal und er endet kurz vor der Alten Töpferstr im nichts. Als Schulweg ungeeignet.	👍	👎	👏	20	0	0
Kommentare	Hierzu gab es in der letzten Ortsratssitzung einen Antrag von unserem Verein 'KliV - Kinder leben in Völksen'. Hier gelangt man zum Antrag: https://ratsinfoservice.de/ris/springe/file/getfile/80244 Dieser wurde genehmigt und geplant ist die Umsetzung im August 2021. Helfer sind willkommen. Weitere Informationen findet man (ab dem 04.07.21) auf unserer Homepage: www.kliv.info	1	0	0			
	Dieser Fußweg ist wohl neben dem fehlenden Fußweg am Bosselweg (dieser wurde im Antrag positiv beschieden) eine weitere Baustelle. Falls sich hierzu auch ein paar Anpacker*innen finden, bekommen wir das sicher auch gepflastert.	0	0	0			
Verortung	Völksen – Wachlange 						

Marker-Nr.: 105	Titel: Mitnahmebank 1	Stadtteil: Völksen	Bereich: Verkehr & Mobilität		
Marker	<p>Hier soll die erste Mitnahmebank für die Fahrt in den oberen Teil Völksens aufgestellt werden.</p> <p>Die zweite Station ist dann am Konsumplatz, beim Bäcker.</p> <p>Die dritte Haltestelle wäre in Höhe des Seniorenheims bzw. mit dem Fahrer individuell abzusprechen.</p> <p>Die Mitnahmebänke fördern die Dorfgemeinschaft und die Solidarität. Sie sind spontaner zu nutzen als der Sprinti, der rechtzeitig bestellt werden muss und u.U. gerade nicht frei ist.</p>		 20	 0	 0
Kommentare					
Verortung	<p>Völksen – An der Bahn / In der Ahnt</p> 				