

Wikimap Bennigsen

Inhalt

Übersicht	2
Stadtbild & Aufenthaltsqualität (inkl. Baukultur und Gestaltung).....	3
Freizeit, Kultur & Tourismus (inkl. Museen)	5
Wohnen (inkl. Leerstand)	9
Wirtschaft & Nahversorgung (inkl. Gewerbe und Einzelhandel)	10
Soziales, Bildung & Gesundheit (inkl. Jugend, Inklusion und Integration)	12
Natur, Umwelt und Klima (inkl. Klimaschutz)	13
Verkehr & Mobilität	16

Übersicht




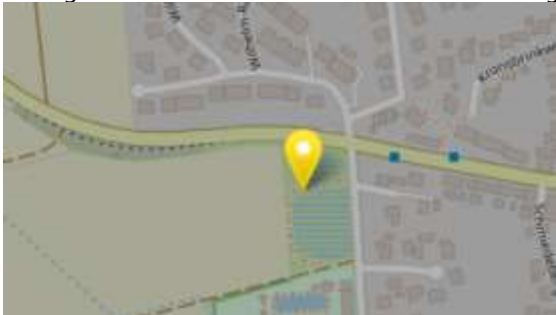



Quelle: Auszug aus den Geodaten des Landesamtes für Geoinformation und Landesvermessung Niedersachsen, 2021
 Bearbeitung: cima 2021

Beiträge nach Kategorien		
5	●	Stadtbild & Aufenthaltsqualität (inkl. Baukultur und Gestaltung)
7	●	Freizeit, Kultur & Tourismus (inkl. Museen)
1	●	Wohnen (inkl. Leerstand)
3	●	Wirtschaft & Nahversorgung (inkl. Gewerbe und Einzelhandel)
2	●	Soziales, Bildung & Gesundheit (inkl. Jugend, Inklusion & Integration)
5	●	Natur, Umwelt und Klima (inkl. Klimaschutz)
29	●	Verkehr & Mobilität





Stadtbild & Aufenthaltsqualität (inkl. Baukultur und Gestaltung)

Marker-Nr.: 21	Titel: Verkehrsberuhigte Dorfmitte, die zum Verweilen einlädt	Stadtteil: Bennigsen	Bereich: Stadtbild & Aufenthaltsqualität (inkl. Baukultur und Gestaltung)		
Marker	Es fehlen hier eindeutig Fahrradständer. Viel zu viele Bennigser fahren mit dem Auto zum Arzt, Apotheke und Blumenladen. Am Denkmal sollte es eine Sitzbank geben, die zum Verweilen einlädt. Mehr Bepflanzungen.	 35	 0	 0	
Kommentare					
Verortung	Bennigsen – Schusterhöfe / Hauptstraße 				

Marker-Nr.: 116	Titel: Mülleimer	Stadtteil: Bennigsen	Bereich: Stadtbild & Aufenthaltsqualität (inkl. Baukultur und Gestaltung)		
Marker	Es gehen dort viele Hundehalter eine kleine Gassirunde mit ihren Vierbeinern. Die würden sich sicherlich über einen Kotbeutelständer mit dazu gehörigem Mülleimer freuen. Auch wenn man mit dem Fahrrad unterwegs ist, macht man auf der Bank am Regenrückhaltebecken gerne eine kleine Pause und trinkt vielleicht einen Schluck oder isst einen Snack. Auch die Leute würden sich sicherlich über einen Mülleimer neben der Bank freuen, damit sie ihren Müll nicht wieder einpacken und mitnehmen müssen.	 22	 0	 0	
Kommentare	Ja das stimmt ...gerade in dem Bereich...unten am Park und zum Industrie Gebiet sowie an der Bank an der Lüderserstr. Gibt es keine Mülleimer... und wie im Text oben geschrieben...es würde Fahrrad Fahrern und Hundehaltern zu sagen, wenn da überall Mülleimer stehen...lg	1	0	0	
	Warum müssen denn auch dort Kotbeutelständer sein? Kotbeutel hat doch wohl jeder Hundebesitzer.	0	0	0	
Verortung	Bennigsen – Zwischen Osterland und Freibad Bennigsen 				

Marker-Nr.: 121	Titel: Kriegerdenkmal	Stadtteil: Bennigsen	Bereich: Stadtbild & Aufenthaltsqualität (inkl. Baukultur und Gestaltung)		
Marker	Pflege und Verschönerung der Umgebung.				
		6	0	4	
Kommentare					
Verortung	Bennigsen – Kriegerdenkmal Ecke Meierhofweg / Hinterm Park 				

Marker-Nr.: 135	Titel: Abfallbehälter	Stadtteil: Bennigsen	Bereich: Stadtbild & Aufenthaltsqualität (inkl. Baukultur und Gestaltung)		
Marker	In Wohngebieten Mülleimer aufstellen, es gibt nur welche auf Kinderspielplätzen! Gerne auch mal eine Dogstation (Hundekotspender + Abfallbehälter)				
		9	0	0	
Kommentare	Abfallbehälter würden auch reichen denn Kotbeutel hat ja wohl jeder Hundebesitzer.	0	0	0	
Verortung	Bennigsen – Schmiedeberger Straße 				

Marker-Nr.: 458	Titel: Unterführung Bahnhof Bennigsen	Stadtteil: Bennigsen	Bereich: Stadtbild & Aufenthaltsqualität (inkl. Baukultur und Gestaltung)		
Marker	Kleinstadtdschungel: Befragung KidsDay B-Town von 8-11 Jahren stinkt und ist hässlich, Kinder fühlen sich unwohl.				
		0	0	0	
Kommentare					
Verortung	Bennigsen - Bahnhof 				

Freizeit, Kultur & Tourismus (inkl. Museen)


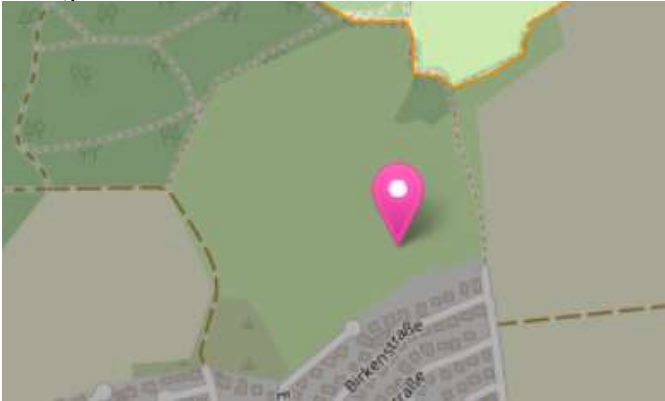
Marker-Nr.: 13	Titel: Freibad fördern und erhalten	Stadtteil: Bennigsen	Bereich: Freizeit, Kultur & Tourismus (inkl. Museen)		
Marker	Freibad fördern und erhalten				
			59	1	2
Kommentare					
Verortung	Bennigsen – Gleiwitzer Straße 				

Marker-Nr.: 58	Titel: Trimm-dich-Pfad	Stadtteil: Bennigsen	Bereich: Freizeit, Kultur & Tourismus (inkl. Museen)		
Marker	Eine Outdoor-Sportmöglichkeit schaffen. Angelehnt an die guten alten Trimm-dich-Pfade. Ort nur beispielhaft.				
			48	1	0
Kommentare	Eingezäunte Hundefreilauffläche		0	0	0
Verortung	Bennigsen – Zwischen Birkenstraße und Süllberg 				

Marker-Nr.: 117	Titel: Schützenplatz	Stadtteil: Bennigsen	Bereich: Freizeit, Kultur & Tourismus (inkl. Museen)		
Marker	Bennigsen hat in den letzten Jahren viel an sozialen Treffpunkten verloren. Es gibt keinen Platz mehr für ein Schützenfest, ein Osterfeuer, Maifest, Herbstfest etc.? Bennigsen benötigt einen solchen Platz. Engagierte Vereine zur Ausrichtung dieser Events haben wir genug im Ort, aber keine örtlichen Möglichkeiten. Das soziale Miteinander lässt nach. Neue Bürger finden schlechter in die Gesellschaft. Das Miteinander geht verloren. Eine Möglichkeit für Bennigsen zu schaffen wäre möglich, aber auch seitens Politik gewollt?	👍 27	😐 0	👎 0	
Kommentare	So etwas ist unumgänglich. Viele Bürger, eigentlich die meisten, wünschen sich so etwas. Ein jährliches aufeinandertreffen. Bennigsen braucht das.	3	0	0	
	Also Privatbesitz für die Allgemeinheit enteignen?	0	0	3	
	Wer spricht von enteignen? Für die Allgemeinheit abkaufen schon eher. In erster Linie geht es um die Idee und den Wunsch eines solchen Platzes / Projektes.	0	0	0	
Verortung	Bennigsen – Hinterm Park 				

Marker-Nr.: 119	Titel: Soccercort für Fußballer	Stadtteil: Bennigsen	Bereich: Freizeit, Kultur & Tourismus (inkl. Museen)		
Marker	Der Platz ist da, die Idee schon lange. Es hapert nur an der Umsetzung. Die Schulcontainer wurden übergangsweise aufgestellt, sie werden bald wieder abgebaut. Der Untergrund ist also schon vorhanden. Anstatt einem Rückbau und wieder Rasen zu säen, sollte man der Idee eines Soccercorts nachkommen. Es gäbe bereits mehrere Investoren und Sponsoren. Man würde viel Geld sparen, da zahlreiche Vorarbeiten bereits vorhanden sind. Warum abreißen und Rasen säen, wenn es eine solch tolle Alternative für Sportbegeisterte jeden Alters gibt?	👍 14	😐 0	👎 0	
Kommentare					
Verortung	Bennigsen - Tennisplätze 				

Marker-Nr.: 137	Titel: Wohnmobilstellplatz	Stadtteil: Bennigsen	Bereich: Freizeit, Kultur & Tourismus (inkl. Museen)		
Marker	Ein Wohnmobilstellplatz im Grünen, direkt neben dem Freibad, mit einer kurzen Wegstrecke ins Zentrum und in die Natur				
		11	0	1	
Kommentare					
Verortung	Bennigsen - Freibad 				

Marker-Nr.: 251	Titel: Fitnesscenter in Bennigsen	Stadtteil: Bennigsen	Bereich: Freizeit, Kultur & Tourismus (inkl. Museen)		
Marker	Warum sind alle Fitnesscenter in Springe? Eines in Bennigsen würde vielen die Fahrerei ersparen. Einzugsgebiet wäre zusätzlich Lüdersen, Gestorf, Steinkrug und eventuell Bredenbeck, Holtensen und Hüpede.				
		13	0	1	
Kommentare	Es steht doch jedem frei, ein Fitnesscenter in Bennigsen zu eröffnen. Was hat das mit dem Stadtentwicklungskonzept zu tun?	0	0	0	
	Anreize schaffen für Gewerbebetriebe, Nachnutzung für Bestandsimmobilien fördern, ... vielleicht	0	0	0	
Verortung	Bennigsen – Nördlich Birkenstraße 				

Marker-Nr.: 448	Titel: Tag der offenen Tür	Stadtteil: Bennigsen	Bereich: Freizeit, Kultur & Tourismus (inkl. Museen)		
Marker	Kleinstadtdschungel: Befragung KidsDay B-Town ab 8-11 Jahre Kinder würden das Gut gern besichtigen, wünschen sich mehr Werbung für Veranstaltungen/Öffnungszeiten, falls es diese gibt.	👍	😐	👎	
		2	0	0	
Kommentare					
Verortung	Bennigsen – Am Gut 				





Wohnen (inkl. Leerstand)

Marker-Nr.: 162	Titel: Ruhe für ein Miteinander	Stadtteil: Bennigsen	Bereich: Wohnen (inkl. Leerstand)		
Marker	Sensibilisierung der Anwohner (nicht nur hier) für die Einhaltung der Ruhezeiten. Grundsätzliche. Ich bin im Garten und schalte meine Musik für alle an?, sollte durch eine Aufklärungskampagne erfolgen. Ausdrücklich sind hier keine Feierlichkeiten gemeint.		 29	 0	 3
Kommentare	Ja, ein Miteinander könnte mit etwas Rücksicht und weniger Egoismus so viel besser werden.		0	0	0
Verortung	Bennigsen - Fliederweg 				

Wirtschaft & Nahversorgung (inkl. Gewerbe und Einzelhandel)

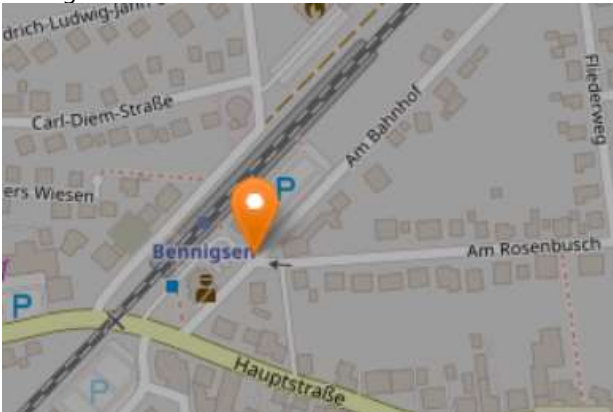
Marker-Nr.: 113	Titel: Wochenmarkt	Stadtteil: Bennigsen	Bereich: Wirtschaft & Nahversorgung (inkl. Gewerbe und Einzelhandel)		
Marker	Ein kleiner Wochenmarkt mit Marktständen von einheimischen Landwirten / Erzeugern. um regional & saisonal vor Ort einzukaufen und einen Ort der Begegnung zu schaffen.				
		40	0	0	
Kommentare	Sehr gut!	0	0	0	
	Ein wöchentlich 2-maliger Wochenmarkt wäre erstrebenswert.	0	0	0	
Verortung	Bennigsen – Ecke Hauptstraße / Schusterhöfe 				

Marker-Nr.: 319	Titel: Leerstehendes Gewerbeobjekt	Stadtteil: Bennigsen	Bereich: Wirtschaft & Nahversorgung (inkl. Gewerbe und Einzelhandel)		
Marker	Datenbank einrichten, in der zuziehende Gewerbetreibende mögliche Büros / Läden finden und beim Wirtschaftsförderer ansiedeln				
		4	0	0	
Kommentare	Gute Idee! Existiert auch schon aber aus datenschutzrechtlichen Bestimmungen schwierig, daher aktuell nicht veröffentlicht und Infos sind z.Z. nur bei der Wirtschaftsförderung einholbar.	0	0	0	
Verortung	Bennigsen – Kreuzung Hauptstraße / Gestorfer Straße 				




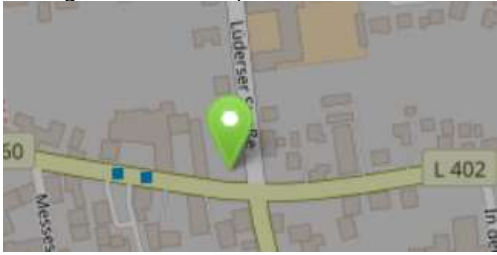
Marker-Nr.: 333	Titel: Verwaltungsaußenstelle	Stadtteil: Bennigsen	Bereich: Wirtschaft & Nahversorgung (inkl. Gewerbe und Einzelhandel)		
Marker	Ausbau der Verwaltungsaußenstelle Gute Erreichbarkeit, da direkt am Bahnhof		 6	 0	 0
Kommentare					
Verortung	Bennigsen – Am Bahnhof 				




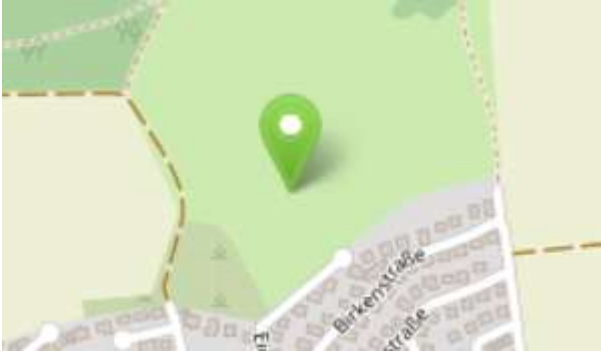
Soziales, Bildung & Gesundheit (inkl. Jugend, Inklusion und Integration)

Marker-Nr.: 226	Titel: Lehrschwimmbaden erhalten und sanieren	Stadtteil: Bennigsen	Bereich: Soziales, Bildung & Gesundheit (inkl. Jugend, Inklusion und Integration)		
Marker	Damit jeder Grundschüler schwimmen lernt	👍	😐	👎	
		20	0	0	
Kommentare					
Verortung	Bennigsen – Sporthalle Medefelder Straße 				





Marker-Nr.: 306	Titel: Dorfgemeinschaftshaus	Stadtteil: Bennigsen	Bereich: Soziales, Bildung & Gesundheit (inkl. Jugend, Inklusion und Integration)		
Marker	Es fehlt im Ort ein Dorfgemeinschaftshaus.	👍	😐	👎	
		4	0	0	
Kommentare					
Verortung	Bennigsen – Am Bahnhof 				


Natur, Umwelt und Klima (inkl. Klimaschutz)

Marker-Nr.:	Titel:	Stadtteil:	Bereich:		
61	Blühwiese	Bennigsen	Natur, Umwelt und Klima (inkl. Klimaschutz)		
Marker	Unbebaubare Flächen als Blühwiesen gestalten				
		52	0	2	
Kommentare	Blühwiese und Ort mit Aufenthaltsqualität	2	0	0	
	Oder hundewiesen für die Zeit des Leinenzwanges	2	0	0	
	Davon kann Bennigsen an vielen Ecken mehr gebrauchen.	2	0	0	
	Vielleicht könnte man auch eine der unbebaubaren Flächen zur Hunde Begegnungswiese umgestalten....es gibt so viele Bennigser die sich einen eingezäunten Raum wünschen in dem sie ihre Hunde mal frei laufen lassen könnten.....muss ja auch nicht mitten im Dorf sein aber vielleicht gibt es am Rand vom Dorf etwas Platz für so eine Idee...in der Gestorfer Straße ist ein verwilderter Garten... soweit ich gehört habe hat die Peter Härtling Schule da früher Reit Therapie gehabt....jetzt ist da schon länger nichts passiert.... am Regen Rückhalt Becken an der Feuerwehr war ein eine schönes Stück Wiese, das wäre toll gewesen, aber da wird gerade drauf gebaut... Oben in der Feldmark am Reden Hof über die Straße Richtung Kläranlage ist auch eine Wiese auf der linken Seite....die wäre auch super... vielleicht gibt es ja Ideen und Möglichkeiten? lg	0	0	0	
	Hundefreilauffläche, aber nicht mitten im Ort. Wiese am Waldrand?	0	0	0	
Verortung	Bennigsen – Ecke Hauptstraße / Lüderser Straße 				

Marker-Nr.: 76	Titel: Naherholungsgebiete zwischen Lüdersen und Bennigsen schaffen.	Stadtteil: Bennigsen	Bereich: Natur, Umwelt und Klima (inkl. Klimaschutz)		
Marker	Ziel sollte es sein, dass Sozialgebiete Bennigsen, Lüdersen und Gestorf durch weitere Naherholungsmöglichkeiten zu gestalten.				
		35	0	0	
Kommentare	Genau. Auf die Bebauung des Süllberg-Hanges sollte verzichtet werden. Das letzte bisschen Wald zur Erholung sollte nicht auch noch durch Bebauung vernichtet oder eingezwängt werden. Außerdem bereiten Starkregenereignisse hier Probleme mit dem Wasserabfluss bis runter zur L460.	7	0	0	
Verortung	Bennigsen – zwischen Birkenstraße & Süllberg 				





Marker-Nr.: 161	Titel: Schottergärten konsequent begegnen	Stadtteil: Bennigsen	Bereich: Natur, Umwelt und Klima (inkl. Klimaschutz)		
Marker	Bitte nicht nur diskutieren, sondern auch Handel. Wir brauchen mehr Natur.				
		28	0	0	
Kommentare					
Verortung	Bennigsen – Kreuzung Hauptstraße 				

Marker-Nr.: 327	Titel: Wege durch den Süllberg besser gestalten und evtl. noch ein paar Bänke aufstellen	Stadtteil: Bennigsen	Bereich: Natur, Umwelt und Klima (inkl. Klimaschutz)		
Marker	Der Süllberg lockt viele Menschen mit Hunden, Wanderer, Familien und Sucher für Deistersteine an. Leider sind viele Wege viel zu schmal und mitunter (gerade nach Regen) im schlechten Zustand. Teilweise erkennt man gar nicht mehr, dass manche Wege auch wirklich Wege sind, daher wäre evtl auch an einigen Stellen ein kleiner Wegweiser nicht verkehrt. Bänke befinden sich leider nur auf der Seite nach Bennigsen und am Elfenbaum, zwischendurch gibt es jedoch keine Möglichkeit, sich mal auf einer Bank auszuruhen. Vielleicht kann man daher an einigen Wegen noch Bänke hinstellen, vielleicht sogar mit Hilfe von Sponsoren für die Bank?				
		15	0	0	
Kommentare	Tolle Idee. Zumindest ein gut ausgebauter / erkennbarer Weg zur kompletten Umrundung des Süllbergs wäre hervorragend (Wanderer, Jogger). Gerne auch mit Infotafeln zu einzelnen Landmarken bzw. interessanten Orten.	1	0	0	
	Lüdersen ist davon noch stärker betroffen.	0	0	0	
Verortung	Bennigsen - Süllberg 				

Marker-Nr.: 435	Titel: Klimahain	Stadtteil: Bennigsen	Bereich: Natur, Umwelt und Klima (inkl. Klimaschutz)		
Marker	Hier könnte ein Dorfplatz mit klimaangepassten Bäumen entstehen				
		4	0	0	
Kommentare					
Verortung	Bennigsen – Hauptstraße / Gestorfer Straße 				

Verkehr & Mobilität

Marker-Nr.: 59	Titel: Zugfrequenz an Stoßzeiten erhöhen	Stadtteil: Bennigsen	Bereich: Verkehr & Mobilität		
Marker	Gerade im Berufsverkehr wäre eine höhere Taktung wünschenswert. In Zukunft nach Corona werden die Fahrgastzahlen wieder ansteigen.				
			26	1	7
Kommentare	Eine Taktung von 30 Minuten ist eine sehr gute Taktung. Eventuell könnte man sich dafür einsetzen, dass der künftige RE auch in Bennigsen hält, um so 3 Züge pro Stunde in eine Richtung zu haben. Grundsätzlich ist aber keine Notwendigkeit gegeben.		1	0	5
	Wenn es eine höhere Taktung geben würde, wäre die Schranke ständig zu. Wenn andere Strecken gesperrt sind, werden ja die anderen Züge durch Bennigsen umgeleitet.		2	0	0
Verortung	Bennigsen – Am Bahnhof 				

Marker-Nr.: 60	Titel: Pendlerparkplätze	Stadtteil: Bennigsen	Bereich: Verkehr & Mobilität		
Marker	Einen Teil der Parkplätze offiziell für Park and Ride freigeben. Für den Supermarkt allein ist der Parkplatz überdimensioniert.				
			24	0	1
Kommentare					
Verortung	Bennigsen – Parkplatz Penny 				


Marker-Nr.: 85	Titel: Straßenausbaubeiträge offen erläutern.	Stadtteil: Bennigsen	Bereich: Verkehr & Mobilität		
Marker	Vertreter der Stadtverwaltung, inklusive des Bürgermeisters Christian Springfeld kommunizieren zum Thema der Wiederkehrenden Beiträge nicht ähnlich. Hier bewusst Informationen zurückgehalten. Dazu spielt die Bürgerinitiative und die FDP zusätzlich sehr stark mit den Emotionen der Bürger. Um hier Klarheit zu verschaffen, bitten wir die Verwaltung eine ordentliche Information anzubieten.	👍	😐	👎	
		9	0	1	
Kommentare	Sehr gut!	1	0	0	
	WKB abschaffen oder gleichmäßig für alle festlegen.	1	0	1	
Verortung	Bennigsen - Rolfskamp 				

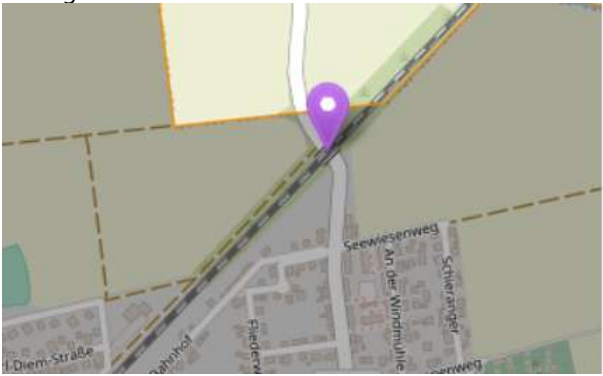
Marker-Nr.: 118	Titel: Ampel	Stadtteil: Bennigsen	Bereich: Verkehr & Mobilität		
Marker	Hier muss unbedingt eine Ampelanlage für Fußgänger aufgestellt werden.	👍	😐	👎	
		18	0	3	
Kommentare	Sehr befahrene Straße!	0	0	0	
	Ein Fahrradweg im Ort ist dringend erforderlich in beiden Richtungen, dann kann aus umweltschutzgründen der Einkauf per Fahrrad erledigt werden.	0	0	0	
Verortung	Bennigsen – Kreuzung Hauptstraße / Lüderser Str. / Gestdorfer Str. / Hupelder Str. 				

Marker-Nr.: 120	Titel: Verbindungsweg	Stadtteil: Bennigsen	Bereich: Verkehr & Mobilität		
Marker	Es muss eine Verbindung zwischen Seb.-Kneipp-und Lüderser Str. geschaffen werden, damit der Verkehr auch bei geschlossener Schranke weiterfließen kann.		👍 14	😐 0	👎 7
Kommentare	Wird sicher nicht machbar sein. Dann mal alternativ mit dem Bauern reden, dem der Feldweg hinterm Feuerwehrhaus gehört, ob dieser alternativ mitgenutzt werden kann.		0	0	0
Verortung	Bennigsen – Sebastian-Kneipp-Straße / Feuerwehrhaus 				

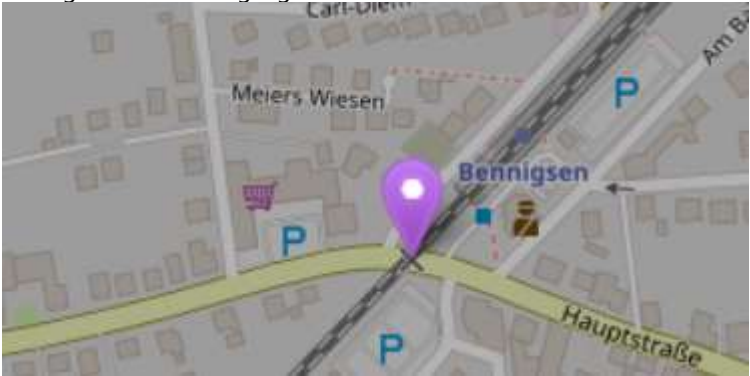
Marker-Nr.: 122	Titel: Verkehrsbeschränkung	Stadtteil: Bennigsen	Bereich: Verkehr & Mobilität		
Marker	Der Meierhofweg und alle zur Schule führenden Wege mehr vom Verkehr beruhigen. Vielen fahren zu schnell und achten nicht auf rechts vor links. Verkehrsregeln werden nicht beachtet.		👍 16	😐 3	👎 2
Kommentare	Bereich Freibad/Bahnbrücke bis zum Park fährt niemand 30! Und wenn ich 30 fahre sitzt mir der Hintermann auf der Stoßstange oder ich werde überholt.		0	0	0
	Leider Gottes fehlt an manchen Stellen aber auch ein Schild, welches die Geschwindigkeit vorgibt. Nicht jeder richtet sich daran, was als Hinweis auf die Straße gepinselt wurde		0	0	0
Verortung	Bennigsen – Meierhofweg 				

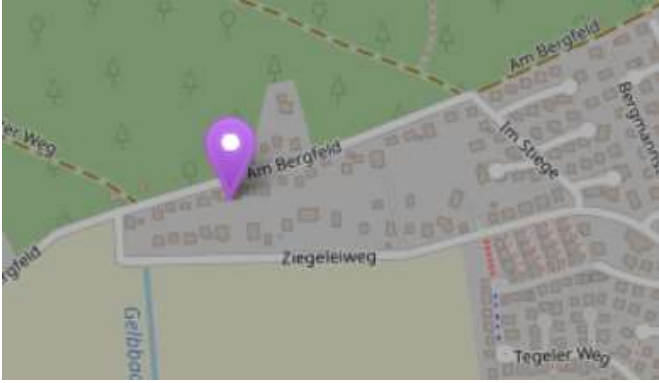
Marker-Nr.: 123	Titel: L460 sanieren	Stadtteil: Bennigsen	Bereich: Verkehr & Mobilität		
Marker	Den Flickenteppich komplett erneuern	👍	😐	👎	
		17	0	2	
Kommentare	Dafür. Die kurze Strecke ab Ortsausfahrt Bennigsen ist nämlich ein Paradebeispiel des Verschlimmbesserns	0	0	0	
Verortung	Bennigsen – L460 				

Marker-Nr.: 129	Titel: Spiegel für Autos von der Lüderser Straße kommend, alternativ Ampel	Stadtteil: Bennigsen	Bereich: Verkehr & Mobilität		
Marker	Jeder, der häufig von der Lüderser Straße kommend auf die Hauptstraße, Gestorfer oder Hüpeder Straße abbiegen möchte, hat mitunter große Probleme, heranfahrende Autos von Hüpede kommend zu sehen, da die Straße genau in dem Sichtfeld eine leichte Biegung hat. Daher finde ich es wichtig, dass zur Unfallprävention dort ein Spiegel, wenn nicht sogar eine Ampel, aufgestellt wird.	👍	😐	👎	
		12	0	1	
Kommentare	Warum ist das nicht schon längst passiert?	1	0	0	
Verortung	Bennigsen – Kreuzung Hauptstraße 				




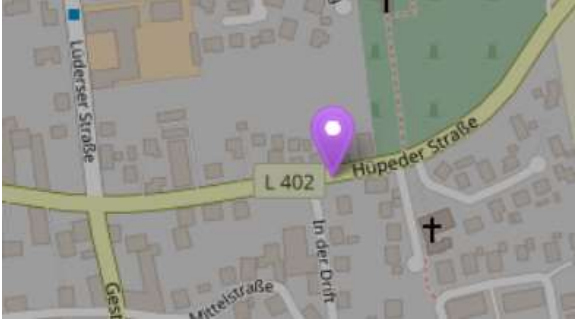
Marker-Nr.: 130	Titel: Tempo 30 Im Bereich der Eisenbahnbrücke	Stadtteil: Bennigsen	Bereich: Verkehr & Mobilität		
Marker	Ich halte es für sinnvoll, dass ab Ortsausgang Bennigsen bis 100m hinter der Brücke Tempo 30 eingeführt wird. Hier gilt aktuell Tempo 100 und dies halte ich für sehr gefährlich, da nicht ortskundige sich hier leicht überschätzen. Ferner bleibt Bussen und LKW's wegen der leichten Verengung der Fahrbahn manchmal keine andere Möglichkeit, als die Kurve zu schnibbeln, was wiederum auch eine Gefahr für den Gegenverkehr darstellt.	👍	😐	👎	
		3	0	4	
Kommentare	Warum ist das nicht schon längst passiert?	1	0	0	
Verortung	Bennigsen – Eisenbahnbrücke 				




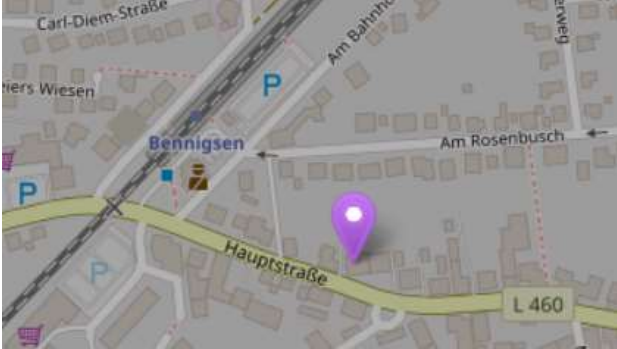
Marker-Nr.: 133	Titel: Fahrradboxen	Stadtteil: Bennigsen	Bereich: Verkehr & Mobilität		
Marker	Es fehlen sichere Abstellmöglichkeiten für Fahrräder am S-Bahnhof. Abschließbare Fahrradboxen oder -garagen.	👍	😐	👎	
		11	0	1	
Kommentare					
Verortung	Bennigsen - Bahnhof 				

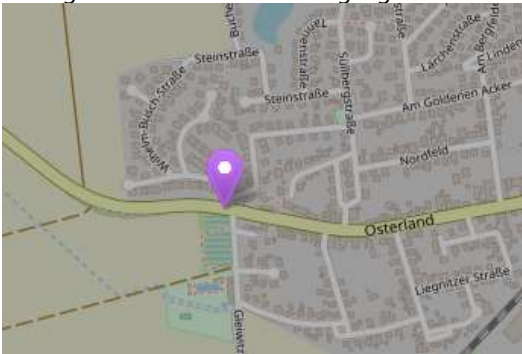
Marker-Nr.: 134	Titel: Ortstrennung durch Bahnübergang	Stadtteil: Bennigsen	Bereich: Verkehr & Mobilität		
Marker	Natürlich ist ein wesentlicher Standortvorteil des Ortsteils Bennigsen seine sehr gute Verkehrsanbindung durch die Bahn. Ob nun zur Landeshauptstadt oder Richtung Hameln. Durch die, den Ort durchschneidende Bahnstrecke, kommt es dazu das an manchen Tagen bis zu 8 mal in der Stunde, das heißt fast 100 mal am Tag, die Schranken geschlossen sind. Hierdurch wird der Individualverkehr sehr behindert, durchfahrende Rettungsfahrzeuge ausgebremst und ein Rückstau bis weit in den Ort erzeugt. Auch aus Umweltgedanken sollte hier über eine nachhaltige Lösung nachgedacht werden. Eine ausgebaute Umfahrung des Ortes und damit ist nicht die jetzige Strecke am Freibad gemeint oder eine Tunnellösung wäre aus meiner Sicht langfristig notwendig. Vielleicht ergibt sich im Zuge des, anscheinend unvermeidbaren, ortsnahen Bau des Südlings eine Möglichkeit. Gerade da der Ort, Gott sei Dank, wächst, wird die Hauptstraße /Osterland eine noch größer frequentierte Tangente werden und die Schrankensituation noch verschärfen.	👍 23	😐 0	👎 0	
Kommentare	Klar, ich ärgere mich auch jedes Mal, wenn die Schranken unten sind (und ich erwische fast nur solche Momente), aber die Frage ist und bleibt: Lohnt sich wirklich eine Umgehung mit großem Aufwand auf Grund von Bauarbeiten für eine neue Straße? Und durch eine Umgehung besteht ja weiterhin das Problem mit den Schranken. Ich denke, es sollte erst mal primär daran gearbeitet werden, dass die Wartezeit an den Schranken deutlich verkürzt wird, damit man nicht immer 3-4 Minuten (oder länger) an der Schranke warten muss. Vielleicht	0	0	0	
	Letzten Beitrag vorschnell abgesendet. Noch zum Thema Ortsumgehung: Ich denke kaum, dass wir eine bekommen, da wir nur an einer Landstraße liegen und selbst wenn es doch ins Gespräch kommt, wo soll sie langführen, ohne dass es viel Streit gibt? Letzendlich gibts nur 2 Möglichkeiten und beide sind für mich nicht akzeptabel: http://prntscr.com/1qbnoc7	0	0	0	
Verortung	Bennigsen - Bahnübergang 				

Marker-Nr.: 289	Titel: Ausbau Zuwegung zur Hiddestorfer Straße	Stadtteil: Bennigsen	Bereich: Verkehr & Mobilität		
Marker	Durch das Neubaugebiet "Zur Schille" nördlich der Friedrich-Ludwig-Jahn-Straße kommt es zu einem erhöhten Verkehrsaufkommen im Ortskern. Dieser ist verbunden mit verlängerten Wartezeiten an den Bahnschranken in der Nähe des Bhf. Damit Neu-Bennigser die Möglichkeit bekommen, ohne Umwege Richtung Lüdersen, Hiddestorf und im weiteren Verlauf Hannover zu gelangen, wäre eine Anbindung der vorhandenen Straße an die Hiddestorfer Straße möglich. Unter Umständen könnte dann ein Kreislauf dazu führen, das Einfahren auf die Hiddestorfer Straße zu vereinfachen. Insbesondere weil (auch hier bereits gefordert) die gefahrenen Geschwindigkeiten in dem Bereich recht hoch sind.	👍 1	😐 0	👎 0	
Kommentare	Der Button ist nicht richtig platziert! Eine Straße entlang der Bahn von Bennigsen, über Lüdersen nach Hannover mit Radweg wäre sinnvoll und würde den Verkehr besser fließen lassen				
Verortung	Völksen – Am Bergfeld (falsch platziert) 				

Marker-Nr.: 300	Titel: Hauptstraße	Stadtteil: Bennigsen	Bereich: Verkehr & Mobilität		
Marker	Die Straße ist in sehr schlechtem Zustand viele Schlaglöcher Gerade wenn leere LKW dort fahren, entstehen sehr laute Geräusche. Anlieger sind genervt.	👍 8	😐 0	👎 0	
Kommentare	Den Schwerlastverkehr aus Bennigsen umleiten. Er ist für alle anderen Teilnehmer und Anwohner nicht mehr tragbar.	1	0	0	
Verortung	Bennigsen – Hauptstraße 				

Marker-Nr.: 301	Titel: Fußgängerinsel	Stadtteil: Bennigsen	Bereich: Verkehr & Mobilität		
Marker	Fußgängerinsel für sicheres Überqueren der Hüpederstraße. Wie am Ortseingang Osterland.				
		9	0	1	
Kommentare	Eine Querungshilfe ist dringend erforderlich. Der Schwerlastverkehr rast ungebremst bis zu den ersten parkenden Autos rein. Für Kinder ist die Verkehrssituation durch die parkenden Autos zudem total unübersichtlich. Muss erst ein Kind angefahren werden, wie an der Gestorferstraße bis eine Ampel installiert wurde und damit der Schulweg sicherer wurde?	1	0	0	
	Generell eine gute Idee, schon allein wegen dem Friedhof, aber das Problem ist meiner Meinung nach nicht unbedingt eine Querungshilfe, sondern eher das: 1. die Straße da eine Biegung hat und man den Bereich generell schwer einsehen kann, sowohl als Fußgänger, Radfahrer und Autofahrer 2. die parkenden Autos das ganze Sicht noch mal erschweren"	1	0	0	
Verortung	Bennigsen – Hüpeder Straße 				




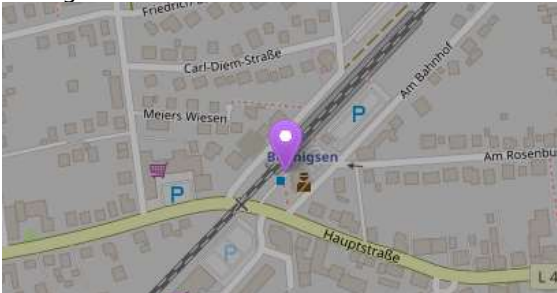
Marker-Nr.: 307	Titel: Radweg im Ort	Stadtteil: Bennigsen	Bereich: Verkehr & Mobilität		
Marker	In beiden Richtungen ist im Ort ein Radweg erforderlich, um Einkäufe gefahrlos und umweltgerecht per Fahrrad zu erledigen.				
		13	0	0	
Kommentare					
	Bennigsen - Hauptstraße 				

Marker-Nr.: 342	Titel: Geschwindigkeitsbremse am Ortseingang	Stadtteil: Bennigsen	Bereich: Verkehr & Mobilität		
Marker	Am Ortseingang ist dringend eine Geschwindigkeitsbremse notwendig. Viele Autos und LKW fahren bis weit in den Ort zu schnell hinein und auch wieder hinaus. Gerade an der Querungshilfe für Fußgänger kann das zu gefährlichen Situationen kommen, zumal dort in den Sommermonaten die hochfrequentierte Zufahrt/Zugang zum Freibad ist.	👍 23	😐 0	👎 1	
Kommentare	Das stimmt. Ich stand mal mit meiner kleinen Tochter auf ihrem Laufrad auf dem Überweg und von beiden Seiten kamen LKW viel zu schnell. Ich dachte unsere letzte Stunde hat geschlagen. Seitdem hat meine Tochter Angst, wenn LKW an der Hauptstraße fahren.	1	0	0	
	Eine Querungshilfe gibt es ja bereits, die auch schon, meiner Meinung nach, die Geschwindigkeit reduziert, wichtiger wäre hier dann eher ein Zebrastreifen, gerade unter dem Aspekt, dass im durch das Freibad viel Fußgängerverkehr ist.	0	0	0	
	Problem ist, dass die Querungshilfe zum einen die Geschwindigkeit der ein- und ausfahrenden Autos nicht bremst und zum anderen ist die Querungshilfe zu klein. Es passt kein Fahrrad komplett drauf.	0	0	0	
	Ohja, dies ist mir bereits auch schon aufgefallen. Noch besser wäre es, dort einfach einen Blitzer aufzustellen - wie es bspw. in Ronnenberg am dortigen Ortseingang (aus Holtensen kommend) ist.	1	0	0	
Verortung	Bennigsen – L460 westl. Ortseingang 				




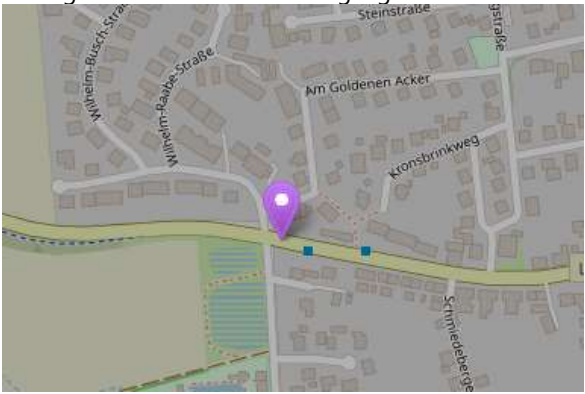
Marker-Nr.: 343	Titel: Verkehrsberuhigte Zone/Spielstraße oder Einbahnstraße	Stadtteil: Bennigsen	Bereich: Verkehr & Mobilität		
Marker	Obwohl in der Straße „Am Gut“ auf spielende Kinder hingewiesen wird, wird die Straße oft nicht mit angemessener Geschwindigkeit befahren. Des Weiteren ist die Straße viel zu schmal, so bei entgegenkommendem Verkehr das Ausweichen kaum möglich ist. Die Straße könnte verkehrsberuhigt sein (Schrittgeschwindigkeit) wegen dem Gegenverkehr und der Schulkinder oder könnte zumindest als Einbahnstraße deklariert werden.				
		9	0	1	
Kommentare	Bitte direkt als verkehrsberuhigten Bereich ausschildern!	0	0	0	
Verortung	Bennigsen – Am Gut 				





Marker-Nr.: 344	Titel: Verkehrsführung/- optimierung	Stadtteil: Bennigsen	Bereich: Verkehr & Mobilität		
Marker	Auf die Geschwindigkeitssituation wurde schon in einer anderen Markierung hingewiesen. Im Kontext Lärm, Gesundheit und Wohnqualität könnten man die Verkehrsführung in den Straßen Meierhofweg, Schusterhöfe, Schwarzer Weg, Rolfskamp, Am Gut, Mittelstraße und Medefelder Str. mittels Einbahnstraße optimieren. Die Verkehrssituation am DRK Kindergarten würde besser sein. Einbahnstraßen hätten auch den Vorteil, dass mehr Platz für Fußgänger und Radfahrer entsteht, ohne dem motorisiertem Verkehr einzuschränken.				
		5	0	1	
Kommentare					
Verortung	Bennigsen - Meierhofweg 				




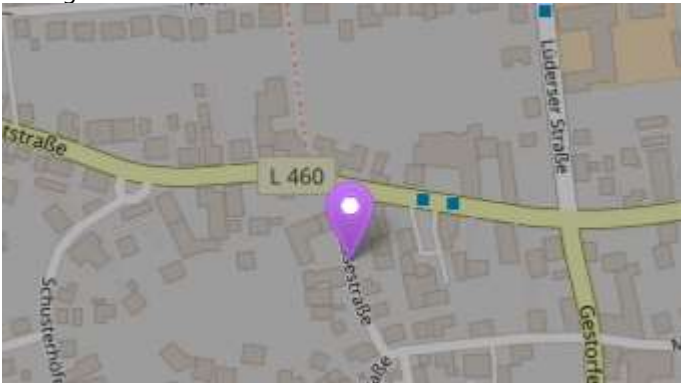
Marker-Nr.: 373	Titel: Geschwindigkeits- beschränkung auf 30 km/h	Stadtteil: Bennigsen	Bereich: Verkehr & Mobilität		
Marker	Durchfahrt im Ort ist unübersichtlich durch parkende Autos, Radfahrer und querende Fußgänger.				
		4	0	1	
Kommentare					
Verortung	Bennigsen – Hauptstraße 				

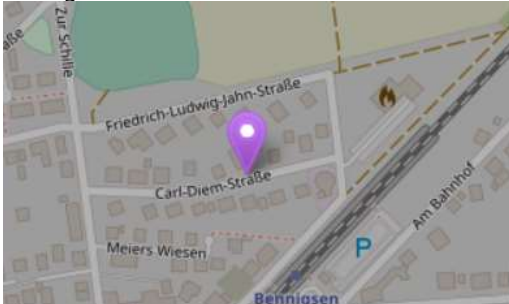
Marker-Nr.: 377	Titel: Busanbindungen nach Wennigsen und Pattensen	Stadtteil: Bennigsen	Bereich: Verkehr & Mobilität		
Marker	Bennigsen ist ein Örtchen, dass genau an die Gemeinden Wennigsen und Pattensen grenzt, jedoch ohne direkte Verbindung zum Nachbarort. Gerade nach Pattensen fände ich eine Busverbindung nicht schlecht, da dort das Calenberg Center auch zum Einkaufen einlädt, aber um bislang dorthin zu kommen, müsste man erst umständlich nach Gestorf fahren und dann dort in den Bus nach Pattensen umsteigen oder nach Hemmingen. Fahrzeit beträgt dann zwischen 35 - 55 Minuten, obwohl Pattensen nur 11km weg liegt. Gleiches gilt, wenn man nach Bredenbeck, Argestorf oder Wennigsen möchte. Hier kommt man nur umständlich hin, wenn man entweder zu Fuß nach Steinkrug geht und von da aus mit dem Bus Richtung Wennigsen oder wenn man mit der S5 bis nach Holtensen/ Linderte, Wennigsen oder Völksen fährt und dann den Bus nimmt. Hier bräuchte man z. B. von Bennigsen nach Bredenbeck zwischen 22 und 48 Minuten für eine Strecke, die nur ca. 5 km lang ist. Könnte man daher evtl. nicht sowohl die Linie 382 wie auch die Linie 320 über den Bennigser Bahnhof fahren lassen? Es wären zwar einige Minuten Einbuße, aber selbst mit dem Sprinti kommt man weder nach Pattensen oder Richtung Wennigsen.				
		6	0	0	
Kommentare					
Verortung	Bennigsen – Am Bahnhof 				




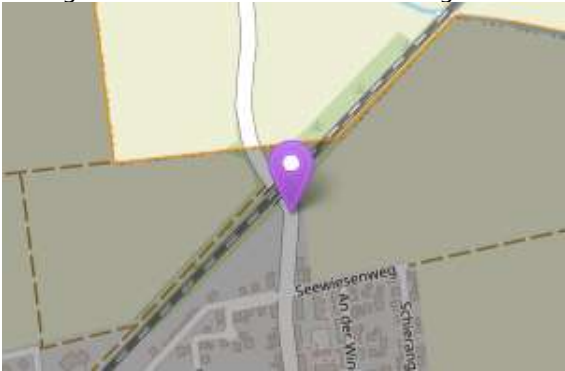
Marker-Nr.: 410	Titel: War mal Anlieger frei an der Straße.	Stadtteil: Bennigsen	Bereich: Verkehr & Mobilität		
Marker	Das Schild wurde vor Jahren abgebaut seitdem ist dort viel Verkehr und es wird auch nicht immer 30 gefahren obwohl an der Ecke ein Kinderspielplatz ist.				
		2	0	0	
Kommentare					
Verortung	Bennigsen –Am Goldenen Acker 				





Marker-Nr.: 429	Titel: Blitzer installieren	Stadtteil: Bennigsen	Bereich: Verkehr & Mobilität		
Marker	Aufgrund der höheren Km/h-Anzahl auf der Landstraße fahren sehr viele motorisierte Fahrzeuge am Ortseingang keine 50 km/h und gefährden somit unsere Kinder. Gerne kann dort ein Blitzer installiert werden, wie es bspw. an dem Ortseingang Ronnenberg (aus Holtensen kommend) bereits geschehen ist.				
		6	0	0	
Kommentare					
Verortung	Bennigsen – L460 westl. Ortseingang 				




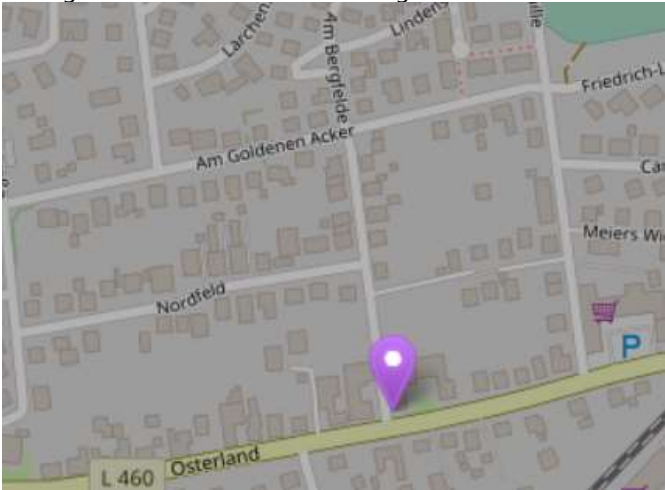
Marker-Nr.: 430	Titel: Ampelanlage statt Zebrastreifen installieren	Stadtteil: Bennigsen	Bereich: Verkehr & Mobilität		
Marker	Zum Schutz unserer Kinder sollte eine Ampelanlage statt eines Zebrastreifens installiert werden.				
		3	0	0	
Kommentare					
Verortung	Bennigsen – Ostland Höhe Glatzer Straße 				

Marker-Nr.: 431	Titel: Verkehrsberuhigten Bereich einrichten	Stadtteil: Bennigsen	Bereich: Verkehr & Mobilität		
Marker	Die Mehrzahl der Schüler*innen der Bennigser Grundschule benutzt diesen Weg als offiziellen Weg zur Schule. Dabei ist diese Streckenführung aufgrund der Enge des Straßenraums, der Zustände der Bordsteine und der Unachtsamkeit der Kinder nicht dafür ausgelegt sicher zu sein. Würde ich mir etwas wünschen dürfen, wäre dies hier ein deutlich verkehrsberuhigter Bereich.				
		5	0	0	
Kommentare					
Verortung	Bennigsen – Messestraße 				

Marker-Nr.: 432	Titel: Carl-Diem-Weg umbenennen	Stadtteil: Bennigsen	Bereich: Verkehr & Mobilität		
Marker	<p>Hallo, ich finde es unklug, dass in Bennigsen eine Straße nach einem Sportfunktionär benannt ist, der vom Nationalsozialistischen Regime hofiert wurde und diesem Regime er auch diente. Die Straßenschilder sind ja bereits mit Info-Täfelchen erläutert. Ggf. kann ein schönerer, neutralerer Straßename gefunden werden. https://de.wikipedia.org/wiki/Carl_Diem</p> <p>Er schlug auch die Einbeziehung einer Langemarck-Weihestätte bei der Planung zum Berliner Olympia-Gelände vor. Beim Bau inszenierte er mit einem NS-Totenkult ein Erdritual, bei dem von ihm selbst beschaffte blutgetränkte Erde vom Langemarck-Schlachtfeld in einem Schrein der Langemarckhalle versenkt wurde.[8] Von 1936 bis 1945 hatte er die Leitung des Internationalen Olympischen Instituts (IOI) in Berlin inne. Seine Veröffentlichungen von 1938 bis 1945 erschienen zu etwa einem Drittel in nationalsozialistischen Publikationen. 1939 wurde er vom Reichssportführer mit der Leitung der Auslandsabteilung des NSRL betraut. Diem war häufig mit Sportberichten in der von Joseph Goebbels kontrollierten Wochenzeitung Das Reich (1940-1945) vertreten.[9] In einem Aufsatz im Reichssportblatt vom 25. Juni 1940 rühmte er mit atemloser Spannung und steigender Bewunderung diesen Sturm Lauf, diesen Siegeslauf? durch Frankreich, stand staunend vor den Taten des Heere und schrieb, dass der sportliche Geist, in dem Deutschlands Jungmannschaft aufgewachsen ist?, erst den Sturm Lauf durch Polen, Norwegen, Holland, Belgien und Frankreich, den Siegeslauf in ein besseres Europa ermöglichte. Auch Sätze wie Sport ist freiwilliges Soldatentum stammen von Diem. Noch am 18. März 1945 rief er Mitglieder der Hitlerjugend in einer flammenden Rede[10] im Kuppelsaal des Berliner Olympiageländes zu einem finalen Opfergang für den Führer auf:[11] Diem zitierte in seiner Rede den Dichter Tyrtaios: Schön ist der Tod, wenn der edle Krieger für das Vaterland ficht, für das Vaterland stirbt.[12] In den folgenden Tagen kamen in der Nähe des Reichssportfeldes und an den Pichelsdorfer Brücken[13] beidseitig der Heerstraße hunderte Jugendliche bei dem Versuch um, sowjetische Panzerverbände mit Handfeuerwaffen und Panzerfäusten aufzuhalten.[13] Diem war dem NS-Staat in vielen Ämtern dienstbar und wusste seit Sommer 1943 vom Holocaust. Er hielt an seinen Ämtern fest, die sportpolitischen und allgemeinpolitischen Aufgaben dienten.[14]</p>	👍	😐	👎	
		3	0	0	
Kommentare					
Verortung	<p>Bennigsen – Carl-Diem-Straße</p> 				

Marker-Nr.: 434	Titel: Radweg nach Hannover	Stadtteil: Bennigsen	Bereich: Verkehr & Mobilität		
Marker	<p>Im Sinne einer perspektivischen, umweltgerechten Regionsentwicklung wäre ein Radweg zwischen Springe und der Landeshauptstadt großartig. Dieser könnte durch Lüdersen, Hiddestorf, Arnum, Hemmingen und dann nach Hannover gehen.</p> <p>Die jetzige Option über den Feldweg von Lüdersen nach Hiddestorf ist inakzeptabel!</p> <p>Um eine verlässliche Fahrradoption bieten zu können, muss der Fahrradweg bequem befahrbar sein, wassergebundene Untergründe sind zu vermeiden. Der motorisierte Individualverkehr ist räumlich vom Radverkehr zu trennen, da nur dies mehr Menschen auf das Rad bringt, da dadurch das Sicherheitsgefühl steigt.</p>		 5	 0	 0
Kommentare					
Verortung	Bennigsen – K227 Nähe Bahnunterführung 				

Marker-Nr.: 443	Titel: Alternative zum Autoverkehr schaffen	Stadtteil: Bennigsen	Bereich: Verkehr & Mobilität		
Marker	<p>Es muss zukunftssträngige Verkehrskonzepte geben für das Neubaugebiet "Schille". Ob nun Carsharing, vermehrte Stellplätze für Fahrräder und Roller, Mitfahrer-Bänke oder ähnlichem. Hier muss im Sinne der nächsten Generationen nachgedacht werden, bevor der Zement trocken ist und es auf die nächsten Jahre wieder nicht zu zukunftssträngigen Verkehrskonzepten kommt.</p>		 0	 0	 0
Kommentare					
Verortung	Bennigsen – Ecke Zur Schille / Friedrich-Ludwig-Jahn-Straße 				

Marker-Nr.: 449	Titel: Keine Sicht	Stadtteil: Bennigsen	Bereich: Verkehr & Mobilität		
Marker	Kleinstadtdschungel: Befragung KidsDay B-Town von 8-11 Jahren Kinder bemängeln Einsicht in die Straße Am Bergfeld, wenn sie mit dem Rad am Osterland Richtung Ortsausgang fahren. Autos übersehen die Kinder dort gern...				
		2	0	0	
Kommentare					
Verortung	Bennigsen – Ecke Osterland / Am Bergfelde 				

Marker-Nr.: 457	Titel: Zebrastrifen Medefelder Straße	Stadtteil: Bennigsen	Bereich: Verkehr & Mobilität		
Marker	Kleinstadtdschungel: Befragung KidsDay B-Town von 8-11 Jahren Schulkinder wünschen sich einen Zebrastrifen und weitere Verkehrsberuhigung, Autos fahren hier immer viel zu schnell				
		0	0	0	
Kommentare					
Verortung	Bennigsen – Medefelder Straße 				